








<http://www.juebermann.de/pdf/TA6.pdf>

Jübermann-Verlag, Moorkoppel 11, 24211 Preetz, Tel.: 0 43 42 - 8 58 60 35

Aktualisierung des TourenAtlas TA6 , 6. Auflage 2021 Stand: 11. Mai 2026 alle Angaben ohne

Gewähr

Abkürzungen: : Befahrungsverbot, : Uferbetretungsverbot, : befahrbar, : unbefahrbar, : Umsetzen,

: Brücke, : Ein-/Aussetzen

Seite 2: **Legende**, es fehlt das Zeichen  für Badestelle

Seite 14: **Havel km 93**: Kanusport Premnitz liegt jetzt bei der Jugendherberge an der Stremme

Seite 15: **Saaler Bodden**: Neuendorfer Bülden Betreten verboten, nur Fahrinne fahren


- **Ostsee, Prerow**: Der Nothafen Darßer Ort existiert nicht mehr, NSG, dafür an der Seebrücke Prerow neuer Außenhafen für Y <https://www.inselhafen-prerow.de/>

Seite 17: **Barhöft**: Die Hafenskizze fehlt in der Karte. Hier in aktualisierter Form:

Seite 18: **Strelasund**, Marina NeuhoF, neue Zeltmöglichkeit für K „em2 Campus“ (siehe Tabelle unten u. Kte rechts):

Seite 27: **Tonnenbakenrinne/Peenemünder Haken**: Hier ist die eingezeichnete K-Route (weiß gestrichelt) durchs Sperrgebiet gezeichnet: darf nicht... außen herum paddeln

Seite 29: **Peenestrom** km 114,4 west: „kl.Privathafen“ hat kleine Zeltwiese und Sani für K

- **KleinesHaff/Usedomer See**: Im Ort Usedom ist ein  für Kanu nach Umbau möglich = neuer Slip


Seite 34: **Dahmer Kanal**: Die Fischereisperre bei km 7,5 gibt es nicht mehr, keine Sperrzeiten

- **Malchiner See**: Jugendherberge Dahmen ist geschlossen

Seite 35-37: **Peene**: ab Saalem (Kummerower See) bis Anklam   außer an gekennzeichneten , Altarme und Torfstiche ganzjährig gesperrt!, siehe <http://www.naturpark-flusslandschaft-peenetal.de/> „7 goldene Regeln“

- **Trebel-km 6,5 Nossendorf** ist kein WWR, aber  +  für Kanu + Rudern möglich



Seite 36: **Peene, Loitz**: Die Sportbootmarina liegt nordöstlich der Brücke, siehe Ausschnitt rechts

- **Tollense km 13,7 Wehr Vanselow** (Skizze Nr. 1) Umfahrung in Altarm: Einfahrt jetzt frei, nur im Frühjahr 


- **Tollense km 11 Vanselow, schwarzes**  jetzt Wasserwanderrastplatz aber kein WC?

Seite 37: **Peene, Anklam, km 88,8 li**, WWR Boot & Bike, siehe Tabelle unten index 37-neu)



Seite 38: **Tollense km 42**: Umtrageskizze Nr. 1 Altentreptow geändert

- **Tollense km 40**: Rastplatz (verfallener Steg) ganz streichen und dafür bei km 39,5 Klatzkow neu setzen
- **Tollense km 27**: Klempenow, (Skizze 2),  hinter der Str. : Steg ist weg, Schlamm
- **Tollense km 18,5** Biwakplatz Broocker Hof existiert nicht mehr (Index 38-01)

Seite 40: **Trebel km 27,5**: Brücke mit Durchfahrtshöhe 1,6m existiert nicht mehr

- **Trebel-km 22,5**: ca. 50m unterhalb Rastpl. Bassendorf ab Juli zunehmend Kraut, für K mühsam , für R dann 

Seite 41: **Warnow-km 37,7** Alt Necheln: Web-Link + Zeltmöglichkeit streichen

- **Warnow-km 33,3** Skizze 1 Eickhof: Neuer Steg zum  links einige Meter stromab zur bisherigen  Bahnhof Warnow ist stillgelegt

Seite 43: **Warnow-km 31,2** Papendorf: S-Bahn-Haltestelle ergänzen (siehe rechts)

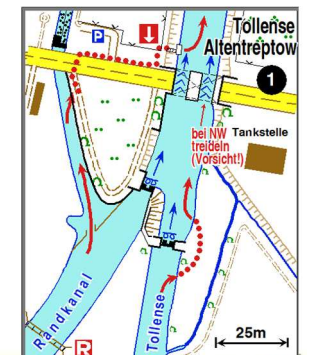
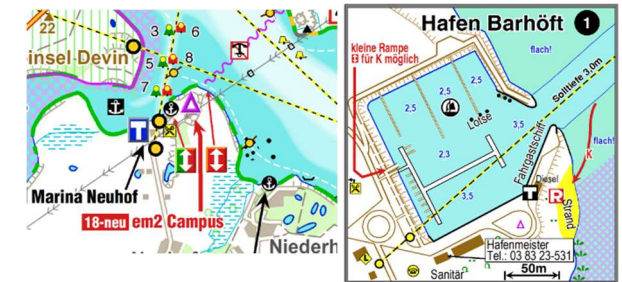
Warnow-km 36,2 Olympischer RC Rostock: Index-Nr. 43-01 ist nicht in der Anschriftentabelle aufgeführt, aber in der „WEB“-Liste, siehe Homepage- TA6 Downloads

- **Warnow-km 23 – 38,5**   außer an gekennzeichneten Stellen

Seite 46: **Müritz-Elde-Wasserstr.** km 69 WWR Möderitz: kl. Schutzhütte ist nicht mehr vorhanden

- **km 74,8** Café-Pension Am Brunnen ist auch Wasserwanderrastplatz

weiter auf Seite 2 der Aktualisierung TA6



Seite 2 der Aktualisierung TA6

Seite 47: Müritz-Elde-Wasserstr. km 100, Westufer: neu: WoMo-Hafen am Speicher und Lübzer Bootspension siehe Tabelle unten

- **km 104** Schleuse Bobzin: Scheusenvorgang dauert sehr lange (Hubhöhe 7m!), Umtragen für Kanuten ggf. schneller
- **km 114** Schleuse Barkow: geänderter Umtrageweg, falls Schleuse außer Betrieb: siehe Skizze

Seite 47/53: Plauer See, 1km südl. Elde-Müritz-Wstr. bei Δ auch WoMo (48h), BK, SUP-Verleih, <https://www.freilust.com/>

Seite 51: Störkanal: Schl. Banzkow ist in Betrieb. Für K Mühlgraben ≈ (keine zu niedrigen Stege), ⚓ am Wehr in beiden Richtungen gut mögl.

Seite 56: Zotzensee: Nur direkte Durchfahrt entlang der Tonnenlinien erlaubt

Seite 57: Dollgowsee, Kargarscher Bach: erweiterte Strecke für Stilliegeverbot (siehe Kartenausschnitt), Kargarscher Bach für Motor verboten

Seite 59: Havel km 65,5 Steinhavelmühle, extra ⚓ für K

Seite 60: Havel km 42,2 Schleuse Regow: Käserei www wie auf Skizze, oder: <https://capriolenhof.de/> mit kleinem Hofladen + Imbiss, der Biwakplatz südlich im Anschluss an die ⚓ wird vom Capriolenhof unterhalten



Seite 60: Tornowfließ zwischen Gr. Wentowsee und Havel-km 26,5: zugewuchert, nicht mehr durchgängig ≈

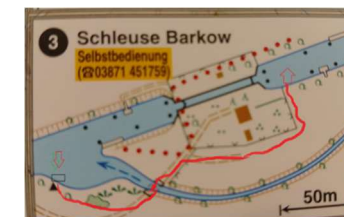
- **Kleiner Wentowsee:** das ⚓ nordwestlich der EB-⚓ Nähe Bahnhof streichen












Seite 61: Die Vloot Verbindung Zansen-Wootensee jetzt ✕ : Die Fischsperre ist nun ein Wall und zwischen Fischsperre (Straßenbrücke) und Zansen verlandet.

Seite 62: Schleuse Kannenburg, Templiner Gewässer: Schleusenneubau fertig, SB, ⚓ auf Nordseite über neue Stege gut möglich, der dortige Biwakplatz ist nur vom Kuhwallsee aus erreichbar, Gaststätte geschlossen (verfallen)

Seite 63-75 Rot markiert = Ergänzung bzw. Korrektur

Index	geeignet für:	Name, Anschrift	Erläuterungen siehe Seite 63 (Δ= Bootshaus) Telefon	Internet	Ergänzungen										Sonstiges									
					Winterbetrieb	Anzahl Plätze	Kleinzelte	Wohnwagen/mobile	Bettenanzahl/ Art	Luma.b-Herb.	B-Hotel	Preisniveau/2 Pers.	Y-Liegeplätze	Steuerausstattung		Fähig Wasser	Boote einsetzen	Yacht/Kanu/ Auedern	Radr/Boot lagern	Trockenraum	Waschmaschine	Trocknen	Sanitär	Gastronomie
07-23	☼	Phönix-Hotel Schäferneck			streichen, war Flüchtlingsunterkunft geworden und ist jetzt leider abgebrannt (-worden)																			
18-neu	K	em ² Campus Am Strelasund 1, 18519 Sundhagen OT Neuhof	Bert Müller 0152 22759111	https://www.em2.de/buchung/uebernachtung-auf-dem-campus/	30	175m	ja				nebenan		☼					☼	☼					-liegt auf dem Gelände der Marina Neuhof Zelten nur für Wassersportler Segelschule (Kanu/Faltbootsegeln)
27-11	☼ (K)	Campingplatz am Dünengelände			Für K Strandübergang am DLRG Turm, etwas mühsame Portage																			
37-neu	☼KR Y	WWR Boot u. Bike, Anklam, Thomas Thielicke, Wertstraße 3, 17389 Anklam	0173 4813136	www.villa-eden-peene+.com/boot-bike-anklam-2023/	●	●	35 b,B			Ja bis 9m	☼	☼						☼						Sauna, kleine Selbsthilfwerkstatt für Fahrräder
38-1		Broocker Hof	Zeltmöglichkeit besteht nicht mehr																					
46-1	KRY	Marina Matzlow-Garwitz, HM neu: Herr Bong	01 72 - 308 49 93																					
46-6	☼KR Y	Ufercamp Eldeblick, Dieter Meier Eldeweg 4 19376 Siggelkow OT Neuburg	0172 - 7108279		○	?	12			6, 1,2m Tg.	☼	☼						☼			3000		Offen vom 6.5.-31.10., Y: Gelbe Welle	
47-02	☼KR Y	Naturcampingplatz & Hafen Bermudadreieck Am Mühlenberg 3, 19386 Broock (Lübz)	03 87 32 - 99 97 99	www.naturcamping-bermudadreieck.de	○	>50	10	8* b		10	☼	☼			W	●		●	●	3000	1000		(Neuer Betreiber), * Betten in Mietzelten	
47-neu	☼KY	Hafen am Speicher und Lübzer Bootspension, Am Hafen 2a-3, 19386 Lübz	0172 - 30 33 955	www.hafen-am-speicher.de	○	●	●			●	☼	☼			Kran 20t									



56- neu	 KR	Camping am Müritzarm, Gaarzer Mühle 17248 Lärz	0157 733 717 07	http://camping-mueritzarm.de/													
------------	--	---	-----------------	---	--	---	---	---	---	---	---	---	--	--	---	---	---