








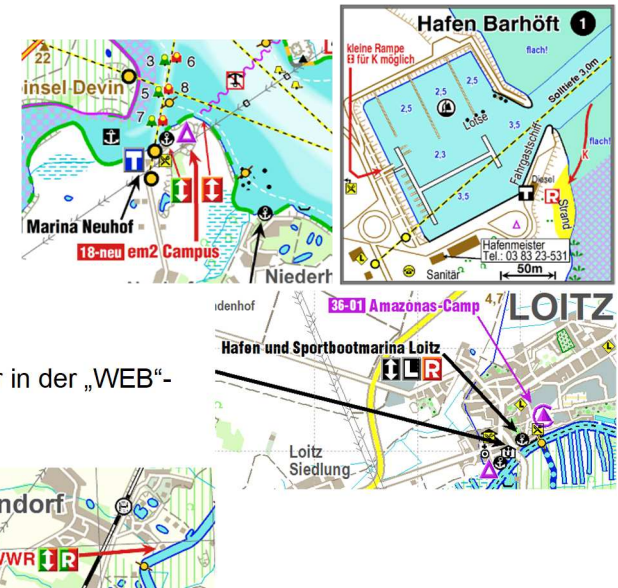

















- Seite 2: Legende**, es fehlt das Zeichen  für Badestelle
- Seite 15: Saaler Bodden**: Neuendorfer Bülden Betreten verboten, nur Fahrrinne fahren
- Seite 17: Barhöft**: Die Hafenskizze fehlt in der Karte. Hier in aktualisierter Form:
- Seite 18: Strelasund**, Marina Neuhof, neue Zeltmöglichkeit für K „em2 Campus“ (siehe Tabelle unten u. Kte rechts):
- Seite 29: KleinesHaff/Usedomer See**: Im Ort Usedom ist ein  für Kanu doch möglich
- Seite 35-37: Peene**: ab Saalem (Kummerower See) bis Anklam  außer an gekennzeichneten , Altarme und Torfstiche ganzjährig gesperrt!, siehe <http://www.naturpark-flusslandschaft-peenetal.de/> „7 goldene Regeln“
- Seite 36: Peene, Loitz**: Die Sportbootmarina liegt nordöstlich der Brücke, siehe Ausschnitt rechts
- Seite 41: Warnow-km 33,3** Skizze 1 Eickhof: Neuer Steg zum  links einige Meter stromab zur bisherigen  Bahnhof Warnow ist stillgelegt
- Seite 43: Warnow-km 31,2** Papendorf: S-Bahn-Haltestelle ergänzen (siehe rechts)  
**Warnow-km 36,2** Olympischer RC Rostock: Index-Nr. 43-01 ist nicht in der Anschriftentabelle aufgeführt, aber in der „WEB“-Liste, siehe Homepage- TA6 Downloads  
**Warnow-km 23 – 38,5**  außer an gekennzeichneten Stellen
- Seite 46: Müritz-Elde-Wasserstr.** Km 82: WWR „Ufercamp Eldeblick“ ist geschlossen
- Seite 56: Müritzarm** km 172,9, Ostufer genau auf Höhe des Textes Gaarzer Mühle neuer , siehe Tabelle unten
- Zotensee**: Nur direkte Durchfahrt entlang der Tonnenlinien erlaubt
- Seite 59: Havel km 64,1** Steinhavelmühle: Die Schleuse wird z.Zt. neu gebaut (Schiffahrtssperrung). Neueröffnung Ende Mai 2022 geplant. Skizze Nr. 2 ist ungültig, Umtragen für K + R unklar
- Seite 61: Die Vloot** Verbindung Zansen-Wootensee jetzt  : Die Fischsperre ist nun ein Wall und zwischen Fischsperre (Straßenbrücke) und Zansen verlandet.



**Seite 63-75 Rot markiert = Ergänzung bzw. Korrektur**

Index	geeignet für:	Name, Anschrift	Erläuterungen siehe Seite 63 Telefon	Internet	Winterbetrieb				Y-Liegeplätze	Steuersstattung	Wasser	Bootsanlassung	Fähig Fährt/Kanu/Audem	Rad/Boot Lager	Trockenraum	Wäscherei	Sanitär	Gastronomie	Frühstück	Lebensmittel	+Entfernung in (m)	Sonstiges
					Öffnungszeiten	Anzahl Kleinzelte	Wohnwagen/mobile	Bettenanzahl/ Art														
07-23		Phönix-Hotel Schäfereck			streichen, war Flüchtlingsunterkunft geworden und ist jetzt leider abgebrannt (-worden)																	
18-neu	K	em <sup>2</sup> Campus Am Strelasund 1, 18519 Sundhagen OT NeuhoF	Bert Müller 0152 22759111	<a href="https://www.em2.de/buchung/uebernachtung-auf-dem-campus/">https://www.em2.de/buchung/uebernachtung-auf-dem-campus/</a>	30 175m	ja			nebenan													-liegt auf dem Gelände der Marina NeuhoF Zelten nur für Wassersportler Segelschule (Kanu/Faltbootsegeln)
46-1	KRY	Marina Matzlow-Garwitz, HM neu: Herr Bong	01 72 – 308 49 93																			
46-6	 KRY	Ufercamp Eldeblick	Bis auf weiteres geschlossen																			
47-02	 KRY	Naturcampingplatz & Hafen Bermudadreieck Am Mühlenberg 3, 19386 Broock (Lübz)	03 87 32 - 99 97 99	<a href="http://www.naturcamping-bermudadreieck.de">www.naturcamping-bermudadreieck.de</a>	○ >50	10	8* b		10					W							(Neuer Betreiber), * Betten in Mietzelten	
56-neu	 KR	Camping am Müritzarm, Gaarzer Mühle 17248 Lärz	0157 733 717 07	<a href="http://camping-mueritzarm.de/">http://camping-mueritzarm.de/</a>	