

- Seite 2: Legende:** Die Signaturen der Küsten-Uferlinie fehlt, siehe rechts
- Seite 7: Jugendherberge Beckerwitz (07-06)** ist geschlossen (-wegen teurer Brandschutzauflagen verkauft)
- Seite 8: Wismar, Wasserwanderrastplatz Brunkowkai (Überseehafen)** ist z.Zt. gesperrt (Dauer ??)
- Seite 15: Nothafen Darßer Ort:** z.Zt, zwar freigebaggert, aber im Hfn. Ankerverbot, sehr hoher Steg, für kleine Boote schwierig
- Umtragungsmöglichkeit zwischen Permin und Ostsee (südwestlich Wustrow) besteht nicht mehr
- Seite 16: Boddengewässer, Grabow:** Kl.Hafen Darbitz: 40 Gastliegepl., Tel. 0173-9149775, auch Womo und 
- **Boddengewässer km 64,** Hafen Kinnbackenhagen: ist gesperrt, streichen
 - **Skizze Hafen Barth:** die westliche Lücke des Damms ist geschlossen worden, Einfahrt nur noch mittig
- Seite 17: Strelasund,** km 106 AV Prohn: HM Ulrich Möller,  0152-26 22 37 27, (Platz sehr empfehlenswert)
- Seite 18 + Blattschnitt Umschlag hinten:** Der grüne Rahmen für Karte 19 ist falsch im Querformat dargestellt
- Seite 20: Schaproder Bodden,** (-nord): Caravanplatz Seehof streichen, verbietet sogar das Anlanden
- Seite 23: Selliner See** neuer WWR (Y) + ausgebaggerte Fahrinne, siehe Kartenausschnitt und Tabelle („23-neu“)
- **Rügen-km 144,6** Campingzentrum Baabe existiert nicht mehr (Index 23-05)
- Seite 26: Greifswald,** Klappbrücke Wieck: Höhe geschlossen 2,10m, Öffnungszeiten jeweils zur vollen Std. : 8⁰⁰-11⁰⁰ und 13⁰⁰ bis 20⁰⁰ im Juli und August zusätzlich um 12⁰⁰, Brückenwärter: Tel: 03834/ 845657
- Seite 28: Achterwasser** Der Damm zur Insel Görmitz (Achterwasser-km 40) ist zurückgebaut, also zumindest für Kanu , Y- ?? Insel ist NSG, jegliches Anlegen verboten außer im Dorfbereich Görmitz
- **Achterwasser,** Zempin, für K evtl. -Möglichkeit zwischen Achterwasser und Ostsee, Schlüssel beim Angelverein??
- Seite 29: Kleines Haff,** Skizze 2 Karnin: Die -/Pers.fähre Peenestrom Karnin-Kamp wird frühestens 2021 wieder fahren
- Seite 30: Haff,** Campingplatz Haffküste Kamminke, Lage ca. unter dem 2. „m“ von Kamminke,
- Seite 34-37: Peene,** ab Salem (Kummerower See) bis Anklam fast durchgehend NSG, Uferbetretungsverbot außer an ausgewiesenen Stellen, Befahrung aller Altwasser und Torfstiche verboten. Die kleinen    für Rastmöglichkeit verlieren für diese Strecke z.T. ihre Gültigkeit
- Seite 35: Peene,** km 22,9 rechts: WWR Trittelwitz: Tel.Nr.: 039994-10538
- **Peene,** km 26,5 li. guter Steg für Rast (aber kein Biwak möglich)
 - **Peene** km 30,5 rechts: Yachthafen Marina Demmin siehe Tabelle unten
 - **Treebel** km 2,5 links: gegenüber der  hinter der  Rastplatz mit Steg
- Seite 35-36: Peene,** km 31,9 Meyenkrebsbrücke: Höhe 4,50m
- **Peene,** km 32 links: WWR Kanuhaus Zeltmöglichkeit streichen
- Seite 36: Peene,** km 40,5 rechts, Rastplatz Zeitlow: auch Biwak möglich
- **Peene,** Klappbrücke Loitz, gelber Textkasten: „Tel. Voranmeldung...“ gilt nur für Berufsschiffahrt, also streichen einschl. 
 - **Peene,** Km 53,7 und 54,6 links: offizielle Rastplätze (ohne Biwak)
 - **Tollense** km 8,4 rechts: Rastplatz Siedenbrünzow existiert nicht mehr
 - **Tollense** km 6,7 links: WWR Sanzkow, jetzt Slipanlage, also  
- Seite 36-37: Peene,** km 62 rechrs (Jarmen): bei  auch offizielle Rastmöglichkeit
- Seite 37: Peene,** km 68 rechts im Nebensee Rastplatz bei Badestelle
- **Peene,** km 70,7 rechts/ 70,9 links / 71,9 links / 73,3 rechts / 76,0 rechts = offizielle Rastplätze
 - **Peene,** km 83,5 links bei Bootsvermietung keine Zeltmöglichkeit mehr

Uferlinie an der Küste:



- 
- Sandstrand** (Badebereiche sind durch weiße Bälle oder gelbe Bojen abgegrenzt, bei Badebetrieb Befahrung verboten, außer direktes )
- Steiniger Strand**  meist noch gut möglich, für Faltboote bei Brandung kritisch
- Steinstrand** Anlanden nur mit Vorsicht möglich, bei Brandung sehr gefährlich
- Blockstrand** Anlanden sehr schwierig bis unmöglich, bei Brandung unmöglich bis zu lebensgefährlich
- Schilfufer** Anlanden schwierig-unmöglich, aus Naturschutzgründen nicht befahren und Abstand halten!
- unterbrochenes Schilfufer** Stellen zum Anlanden in unregelmäßigen Abständen
- Steine / Findlinge**
- Steingrund**
- Fischerei-Stellnetz**




Seite 2 der Aktualisierung TA6


- Seite 37-Nebenkte: Peene-km 90,1 re,** Seesportclub Anklam: Lage ist falsch eingetragen,- liegt bei km 90,9 re,
-hat auch Zeltmöglichk mit Sanitär, 0170/31 22 727 (Dagmar Ladwig)
- **Peene,** ca. km 96,2 rechts: offizieller Rastplatz (ohne Biwak)


Seite 38: Tollense: km 40,1 li. Rastplatz, Steg verfallen

- **Tollense, km 27:** Klempenow Skizze 2: links  mit kleinen Booten auch direkt hinter dem Wehr möglich - Fischaufstieg fahrbar aber Eingang evtl. zugewachsen
- **Tollense, km 22,7:** Wehr Tückude (Skizze 3): neuer Fischaufstieg , siehe Skizze rechts

Seite 39: Tollense, gelber allg. Textkasten, Ergänzung: Vor Krautschnitt ab Neubrandenburg bis Klempenow z.T. heftige Verkrautung

Seite 40: Trebel-km24 und 22,8 , Krautschperren, für K  möglich, mit Motor ist damit der Trebelkanal nicht erreichbar

Seite 43: Warnow, km 23 li. , per PKW von Benitz aus erreichbar

- **Warnow, km 31,2 li.** Papendorf:  für K+R (Pontonanleger) mit Rastplatz + WC


Seite 49: Schweriner Innensee: Durchfahrt Kanninchenwerder-Ziegelwerder ist jetzt betonnt, siehe rechts:

Weiter südlich Crivitzer Berg: Untiefentonnen gibt's nicht mehr!

Seite 51: Alte Elde, Elde-Dreieck bis Neustadt-Glewe, die 3 Wehre sind entfernt, dafür 22 Sohlgleiten, alle unbefahrbar

Seite 56: Müritz, Jugendherberge Zielow ist ganz geschlossen

- **Müritz,** Das Tempolimit 9 km/h der Müritz-Havel-Wstr. beginnt bereits am Südausgang der (großen)Müritz bei km 169

Seite 56-57: Mirow, Wasserwanderrastplatz Mirow (nahe Schloss) gesperrt (baufällig), auch kein  mehr

Umrundung der Schlossinsel ist nicht mehr möglich

- **Schleuse Mirow** (Skizze 2) Die Wartebereiche für Motorboote werden erneuert. Es wird diesen Sommer 2020 Einschränkungen geben.

Seite 58: Useriner See, WWR Useriner Mühle ist jetzt Campingplatz, siehe Tabelle unten, Gaststätte neu

- **Schleuse Voßwinkel** (Skizze 4) für Ruderboote unbenutzbar: im OW zu steil, Durchlass zu schmal

Seite 59: Havel-km 73, Priepert: Lebensmittelgeschäft streichen, dafür bei Campingplatz Havelperle neues Lebensmittelgeschäft

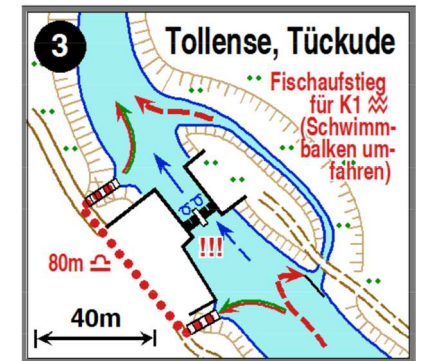
- **Fürstenberg, Kanu-Fischpass/Borstengasse:** „Talfahrt“ problemlos, „Bergfahrt“ für Faltboote problematisch: Bürsten verhaken sich, haben sich nach unten gebogen!
- Fürstenberg, Havel-km 59,2 links: Neuer Campingplatz, siehe Tabelle unten

Seite 59+61 Himmelpfort, Woblitz km 1,9: Neue Fußgängerbrücke, Höhe 4,50m

Seite 59: Gr. Stechlinsee: Jetzt mit privaten Booten nach Anmeldung + 6.-€ befahrbar (max. 5 Boote/Tag).

13.07.2018: Ab sofort ist es für Besucher möglich, in der Tourist-Information im Glasmacherhaus in Neuglobsow innerhalb der Öffnungszeiten Registriermarken zu erwerben, um mit dem eigenen Boot auf den See zu fahren. Täglich werden fünf dieser genormten, 10 Zentimeter hohen Marken verkauft. Diese sind ausschließlich für muskelbetriebene Boote gedacht und müssen gut sichtbar an der Seite des Bootes aufgeklebt werden. Zuvor wird die Marke mit einer Lochzange entwertet. Eine Marke kostet sechs Euro. Die Marken sind für einen Tag gültig. Bevor es auf den See gehen kann, ist zusätzlich ein Merkblatt in der Tourist-Information auszufüllen und bei der Fahrt mitzuführen. Bei Bedarf und der Kontrolle durch die Naturwacht ist das Blatt vorzuzeigen. Wer beim "Wildpaddeln" mit eigenem Boot erwischt wird, dem drohen weiterhin wegen des Verstoßes gegen die Naturschutzordnung Strafen. Die Marke erlaubt nur eine Nutzung des Stechlinsee, der Polzowkanal ist davon ausgeschlossen. Boote können ausschließlich an der Tauchbasis Stechlin ins Wasser gelassen werden. Besucher fahren dazu bis zur Tauchbasis (Telefon: 033082 70453), um ihr Boot abzuladen. Sind Parkplätze vor Ort vorhanden, kann das Auto gegen eine Gebühr dort abgestellt werden. Käufer der Registriermarken müssen 18 Jahre alt sein. Bis Sonnenuntergang ist der See dann wieder zu verlassen. Selbstverständlich können weiterhin auch Boote beim Bootsverleih Stechlin (Telefon: 033082 679978) gemietet werden. Wer mit eigenem Boot auf den See möchte, wendet sich an Tourist-Information Stechlin im Glasmacherhaus. Marken können dort auch telefonisch reserviert werden: www.stechlin.de/stechlin-touristinformation.html oder unter Telefon 033082 70202

https://www.stechlin.de/stechlin-news-details.html?&tx_news_pi1%5Bnews%5D=1282&tx_news_pi1%5Bcontroller%5D=News&tx_news_pi1%5Baction%5D=detail&cHash=e701d5175fc4ab747dfb688141a2ae2



Seite 61: **Schreibermühle** (Skizze 5) Umtrageweg verbessert, siehe neue Skizze rechts

- **Küstrinchenbach**, Kleiner u. Großer Mechowsee (Schreibfehler, nicht Mechowsee)
- **Feldberger Seen**: Jugendherberge Feldberg (Index 61-02) ist geschlossen

Seite 62: **Templiner Gewässer, Schleuse Kannenburg**: \nrightarrow gänzlich gesperrt (marode), Ersatzneubau geplant, \nrightarrow für K+R möglichSeite 63-75 **Rot markiert = Ergänzung bzw. Korrektur**

Index	geeignet für:	Name, Anschrift	Erläuterungen siehe Seite 63 (☐= Bootshaus) Telefon	Internet	Winterbetrieb				Y-Liegenplätze	Stogausstattung		Trockenraum	Sanitär	Gastronomie	Lebensmittel	Sonstiges
					☐	○	○	○		Wasser	Fäkal					
07-06	JH	Jugendherberge Beckerwitz	geschlossen													
23-neu	Y	Wasserwanderrastplatz Sellin , Am Bollwerk 3, 18586 Ostseebad Sellin	HM: Herr Schälke 0151 6156 09 91					80	●●			○*				betonnte Fahrrinne 2m, im Hafen 2,5m, *gute Sani i.Bau
26-2	Y	Marina-Yachtzentrum , Salinenstr. 22, 17489 Greifswald	033834-771339-12 HM 0162-2194052					● 2,5- 3,5m Tg	●●	Kran			●	⊗	Radverleih	
27-6	Y	Yachthafen Peenemünde			○	2		●	●●			●	2000	2000	⊗	
30 neu	☐	Campingplatz Haffküste Kamminke , Garzer Weg 1, 17419 Kamminke	038376 – 29 91 13	www.insel-usedom- camping.de	ja	ja				☒*		●	●	Shop ⊗	*Oberhalb der Steilküste, 400 m von Stettiner Haff entfernt, ☐ umzäunt, Badestrand, SB- Küche. Ferienhäuser	
35 neu	Y	Peene-Marina Demmin , Nikolaistraße 13, 17109 Demmin	HM: 0172/4695985	http://peene-marina- demmin.de/	ja			ja	●●	☒				200m		
37-3	KY	Kanustation und Bootswerft Anklam	03971-242839 mobil-Nr. streichen	www.abenteuer- flusslandschaft.de			6 B			☒						Zeltmöglichk. beim YC Peene gegenüber
38-2	K	Kanustation Klempenow, Burg Klempenow , 17089 Breest	Inhaber: Anja Buth 0175 6085891	www.kanustation- klempenow.m-vp.de												
38-3	K	Pension Wiesenquelle			ja											
41-02	K ☐	Kanu-Feriencamp Weitendorf , R.Bruchmann streichen	0152 59799952													
57-19	K	Kanufarm am Heegese , Christian Bauer, Neu Drosedow 5a, 17255 Wesenberg	03 98 28-26 902	www.kanufarm.de	○	50	b, B			☒ ☒		●		●, 300m	☐, ☐, ☐, ☐, ☐	
58 neu	K ☐	Useriner Mühle Camping , Useriner Mühle 19a, 17237 Userin	0170-4459484 03981- 2568727	www.userinermuehle.de	○	20	30					●	●	●	⊗, WLan, Biergarten, Café,	
59 neu	☐	Naturcamp. Wilde Heimat , Zehdenicker Str. 34 d, 16798 Fürstenberg/Havel	0173/4320917	www.wilde-heimat.de	●	●	6b								☐, Imbiss, Pension, FeWo, Hundeverbot	

Im JONA-Programm wird die 500m und 250m-Ebene nicht nach Apemap exportiert (für Export auf Android). Sorry, wir arbeiten dran.