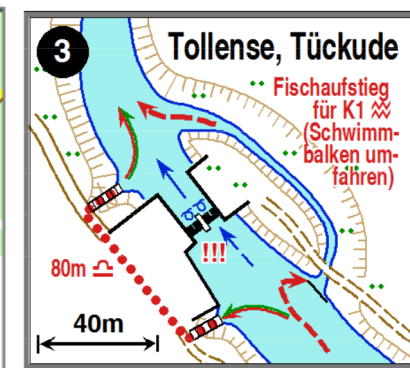
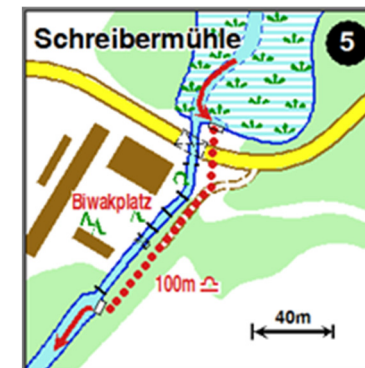


- Seite 2: Legende:** Die Signaturen der Küsten-Uferlinie fehlt, siehe rechts
- Seite 7: Jugendherberge Beckerwitz (07-06)** ist geschlossen (-wegen teurer Brandschutzauflagen verkauft)
- Seite 15: Nothafen Darßer Ort:** z.Zt. zwar freibaggert, aber im Hfn. Ankerverbot, sehr hoher Steg, für kleine Boote schwierig
- Seite 16: Boddengewässer, Grabow:** Kl.Hafen Darbitz: 40 Gastliegepl., Tel. 0173-9149775, auch Womo und ☒
• **Skizze Hafen Barth:** die westliche Lücke des Damms ist geschlossen worden, Einfahrt nur noch mittig
- Seite 18 + Blattschnitt Umschlag hinten:** Der grüne Rahmen für Karte 19 ist falsch im Querformat dargestellt
- Seite 20: Schaproder Bodden,** (-nord): Caravanplatz Seehof streichen, verbietet sogar das Anlanden
- Seite 23: Selliner See** neuer WWR (Y) + ausgebaggerte Fahrrinne, siehe Kartenausschnitt und Tabelle („23-neu“)
- Seite 28: Achterwasser** Der Damm zur Insel Görmitz (Achterwasser-km 40) ist zurückgebaut, also zumindest für Kanu ≈, Y- ??
• **Achterwasser,** Zempin, für K evtl. ☒-Möglichkeit zwischen Achterwasser und Ostsee, Schlüssel beim Angelverein??
- Seite 30: Haff,** Campingplatz Haffküste Kamminke, Lage ca. unter dem 2. „m“ von Kamminke,
- Seite 34-37: Peene,** ab Salem (Kummerower See) bis Anklam fast durchgehend NSG, Uferbetretungsverbot außer an ausgewiesenen Stellen, Befahrung aller Altwasser und Torfstiche verboten. Die kleinen ▲▲▲ für Rastmöglichkeit verlieren für diese Strecke weitgehend ihre Gültigkeit
- Seite 35: Peene,** km 26,5 li. guter Steg für Rast (aber kein Biwak möglich)
• **Peene** km 30,5 rechts: Yachthafen Marina Demmin siehe Tabelle unten
- Seite 36: Peene,** Klappbrücke Loitz, gelber Textkasten: „Tel. Voranmeldung...“ gilt nur für Berufsschiffahrt, also streichen einschl. ☒ (ist außerdem falsch)
- Seite 37-Nebenkte: Peene-km 90,1 re,** Seesportclub Anklam hat auch Zeltmöglichkeit mit Sanitär, 0170/31 22 727 (Dagmar Ladwig)
- Seite 38: Tollense:** km 40,1 li. Rastplatz, Steg verfallen
• **Tollense, km 27:** Klempenow Skizze 2: ☒ mit kleinen Booten auch direkt hinter dem Wehr möglich - Fischaufstieg fahrbar aber Eingang evtl. zugewachsen
• **Tollense, km 22,7:** Wehr Tückude (Skizze 3): neuer Fischaufstieg ≈, siehe Skizze rechts
- Seite 40: Trebel-km24 und 22,8 ,** Krautsperrn, für K ☒ möglich, mit Motor ist damit der Trebelkanal nicht erreichbar
- Seite 43: Warnow, km 23 li. ☒,** per PKW von Benitz aus erreichbar
• **Warnow, km 31,2 li.** Papendorf: ☒ für K+R (Pontonanleger) mit Rastplatz + WC
- Seite 56: Müritz,** Jugendherberge Zielow ist ganz geschlossen
• **Müritz,** Das Tempolimit 9 km/h der Müritz-Havel-Wstr. beginnt bereits am Südausgang der (großen) Müritz bei km 169
- Seite 56-57: Mirow,** Wasserwanderrastplatz Mirow (nahe Schloss) gesperrt (baufällig), auch kein ☒ mehr Umrundung der Schlossinsel ist nicht mehr möglich
- Seite 58: Useriner See,** WWR Useriner Mühle ist jetzt Campingplatz, siehe Tabelle unten, Gaststätte neu
• **Schleuse Voßwinkel** (Skizze 4) für Ruderboote unbenutzbar: im OW zu steil, Durchlass zu schmal
- Seite 59: Havel-km 73, Priepert:** Lebensmittelgeschäft streichen, dafür bei Campingplatz Havelperle neues Lebensmittelgeschäft
• **Fürstenberg, Kanu-Fischpass/Borstengasse:** „Talfahrt“ problemlos, „Bergfahrt“ für Faltboote problematisch: Bürsten verhaken sich, haben sich nach unten gebogen!
• Fürstenberg, Havel-km 59,2: Neuer Campingplatz, siehe Tabelle unten
• Himmelpfort, Woblitz km 1,9: Neue Fußgängerbrücke, Höhe 4,50m

Uferlinie an der Küste:



- 
- Sandstrand** (Badebereiche sind durch weiße Bälle oder gelbe Bojen abgegrenzt, bei Badebetrieb Befahrung verboten, außer direktes ☒)
- Steiniger Strand** ☒ meist noch gut möglich, für Faltboote bei Brandung kritisch
- Steinstrand** Anlanden nur mit Vorsicht möglich, bei Brandung sehr gefährlich
- Blockstrand** Anlanden sehr schwierig bis unmöglich, bei Brandung unmöglich bis zu lebensgefährlich
- Schilfufer** Anlanden schwierig-unmöglich, aus Naturschutzgründen nicht befahren und Abstand halten!
- unterbrochenes Schilfufer** Stellen zum Anlanden in unregelmäßigen Abständen
- Steine / Findlinge**
Steingrund
Fischerei-Stellnetz


















Seite 59: **Gr. Stechlinsee:** Jetzt mit privaten Boote nach Anmeldung + 6.-€ befahrbar (max. 5 Boote/Tag). Kompletter Text am Ende dieses PDF

Seite 60: **Schleuse Zaaren: komplett-Sperrung für 2019 (Umbau mit Verzögerung)** K+R 

Seite 61: **Schreibermühle** (Skizze 5) Umtrageweg verbessert, siehe neue Skizze auf Seite 2

Seite 62: **Templiner Gewässer, Schleuse Kannenburg:**  gänzlich gesperrt (marode), Ersatzneubau geplant,  für K+R möglich

Seite 63-75 **Rot markiert = Ergänzung bzw. Korrektur**

Index	Gewässer	Typ	Name, Postanschrift für Anmeldung		Winter-pause	Zeite-lager	Luma-lager	Ein-seiten	Yacht-Liegepl	Fäkallen-entsorgung	Steg/Stellpl	Wasser am Steg/Stellpl	Strom am Steg/Stellpl	Parken	Wohn-wagen	Grupp-pen	Sanitär	Lebens-mittel	Gastro-nomie	sonstiges	
07-06	Ostsee	JH	Jugendherberge Beckerwitz	geschlossen																	
23-neu	Selliner See	Y	Wasserwanderrastplatz Sellin, Am Bollwerk 3, 18586 Ostseebad Sellin	HM: Herr Schälke 0151 6156 09 91					80		●	●					O*			betonnte Fahrrinne 2m, im Hafen 2,5m, *gute Sani i.Bau	
30 neu	Stettiner Haff		Campingplatz Haffküste Kamminke, Garzer Weg 1, 17419 Kamminke Ferienhäuser,	<u>038376 – 29 91 13</u>		ja		 						ja			●	Shop 	●	www.insel-usedom-camping.de Oberhalb der Steilküste, 400 m von Stettiner Haff entfernt,  umzäunt, Badestrand, SB-Küche.	
35-neu	Peene	Y	Peene-Marina Demmin, Nikolaistraße 13, 17109 Demmin	HM: 0172/4695985		ja			ja		●	●			30		●	200m		http://www.kanustation-klempenow.de	
37-3	Peene	K Y	Kanustation und Bootswerft Anklam	03971-242839 mobil-Nr. streichen			6B													www.kanustation-klempenow.de	
38-2	Tollense	K	Kanustation Klempenow, Burg Klempenow, 17089 Breest,	Inhaber: Anja Buth 0175 6085891																www.kanustation-klempenow.de	
38-3	Tollense	K 	Pension Wiesenquelle			ja														Zelten: 6.- /Pers., nur Plums klo, Wasser weit entfernt, kein Mülleimer, laut (Bundesstr.)	
41-02	Warnow	K 	Kanu-Ferien camp Weitendorf, R.Bruchmann-streichen Hofplatz 6a, 19412 Weitendorf	0152 59799952																	
57-19	Heege-see		Kanufarm am Heegesee, Christian Bauer, Neu Drosedow 5a, 17255 Wesenberg	03 98 28-26 902	O	50														 	
58-neu	Useriner See	K 	Useriner Mühle Camping, Useriner Mühle 19a, 17237 Userin	0170-4459484 03981-2568727	ja	20														●	
59-neu	Havel		Naturcamp. Wilde Heimat, Zehdenicker Str. 34 d, 16798 Fürstenberg/Havel	0173/4320917																Platz ist noch im Aufbau, bitte vorher per  Kontakt aufnehmen	www.wilde-heimat.de ,  Imbiss, Pension, FeWo

Seite 59: Stechlinsee-Text:

13.07.2018: Ab sofort ist es für Besucher möglich, in der Tourist-Information im Glasmacherhaus in Neuglobsow innerhalb der Öffnungszeiten Registriermarken zu erwerben, um mit dem eigenen Boot auf den See zu fahren. Täglich werden fünf dieser genormten, 10 Zentimeter hohen Marken verkauft. Diese sind ausschließlich für muskelbetriebene Boote gedacht und müssen gut sichtbar an der Seite des Bootes aufgeklebt werden. Zuvor wird die Marke mit einer Lochzange entwertet. Eine Marke kostet sechs Euro. Die Marken sind für einen Tag gültig. Bevor es auf den See gehen kann, ist zusätzlich ein Merkblatt in der Tourist-Information auszufüllen und bei der Fahrt mitzuführen. Bei Bedarf und der Kontrolle durch die Naturwacht ist das Blatt vorzuzeigen. Wer beim "Wildpaddeln" mit eigenem Boot erwischt wird, dem

drohen weiterhin wegen des Verstoßes gegen die Naturschutzordnung Strafen. Die Marke erlaubt nur eine Nutzung des Stechlinsee, der Polzowkanal ist davon ausgeschlossen. Boote können ausschließlich an der Tauchbasis Stechlin ins Wasser gelassen werden. Besucher fahren dazu bis zur Tauchbasis (Telefon: 033082 70453), um ihr Boot abzuladen. Sind Parkplätze vor Ort vorhanden, kann das Auto gegen eine Gebühr dort abgestellt werden. Käufer der Registriermarken müssen 18 Jahre alt sein. Bis Sonnenuntergang ist der See dann wieder zu verlassen. Selbstverständlich können weiterhin auch Boote beim Bootsverleih Stechlin (Telefon: 033082 679978) gemietet werden. Wer mit eigenem Boot auf den See möchte, wendet sich an Tourist-Information Stechlin im Glasmacherhaus. Marken können dort auch telefonisch reserviert werden: www.stechlin.de/stechlin-touristinformation.html oder unter Telefon 033082 70202

https://www.stechlin.de/stechlin-news-details.html?&tx_news_pi1%5Bnews%5D=1282&tx_news_pi1%5Bcontroller%5D=News&tx_news_pi1%5Baction%5D=detail&cHash=e701d5175fcf4ab747dfb688141a2ae2