


Seite 2: Legende: Die Signaturen der Küsten-Uferlinie fehlt, siehe rechts

Seite 7: Jugendherberge Beckerwitz (07-06) ist geschlossen (-wegen teurer Brandschutzauflagen verkauft)


Seite 8: Wismar, Wasserwanderrastplatz Brunkowkai (Überseehafen) ist z.Zt. gesperrt (Dauer ??)

Seite 12: Warnow, Mühlendammschleuse: in ehem. Schleusenkammer jetzt neue -Rampe für K+R, komfortabel!


Seite 13: Jugendherberge Ribnitz-D. ist geschlossen (verkauft), Index 13-07

Seite 15: Nothafen Darßer Ort: z.Zt. zwar freigebaggert, aber im Hfn. Ankerverbot, sehr hoher Steg, für kleine Boote schwierig

- Umtragungsmöglichkeit zwischen Permin und Ostsee (südwestlich Wustrow) besteht nicht mehr

Seite 16: Boddengewässer, Grabow: Kl.Hafen Darbitz: 40 Gastliegepl., Tel. 0173-9149775, auch Womo und 

- **Boddengewässer km 64,** Hafen Kinnbackenhagen: ist gesperrt, streichen
- **Skizze Hafen Barth:** die westliche Lücke des Damms ist geschlossen worden, Einfahrt nur noch mittig

Seite 17: Strelasund, km 106 AV Prohn: HM Ulrich Möller,  0152-26 22 37 27, (Platz sehr empfehlenswert)


Seite 18 + Blattschnitt Umschlag hinten: Der grüne Rahmen für Karte 19 ist falsch im Querformat dargestellt


Seite 20: Schaproder Bodden, (-nord): Caravanplatz Seehof streichen, verbietet sogar das Anlanden


Seite 23: Selliner See neuer WWR (Y) + ausgebaggerte Fahrinne, siehe Kartenausschnitt und Tabelle („23-neu“)

- **Rügen-km 144,6** Campingzentrum Baabe existiert nicht mehr (Index 23-05)




Seite 26: Greifswald, Klappbrücke Wieck: Höhe geschlossen 2,10m, Öffnungszeiten jeweils zur vollen Std. : 8°-11° und 13° bis 20° im Juli und August zusätzlich um 12°, Brückenwärter: Tel: 03834/ 845657

Seite 28: Achterwasser Der Damm zur Insel Görmitz (Achterwasser-km 40) ist zurückgebaut, also zumindest für Kanu , Y- ?? Insel ist NSG, jegliches Anlegen verboten außer im Dorfbereich Görmitz



- **Achterwasser,** Zempin, für K evtl. -Möglichkeit zwischen Achterwasser und Ostsee, Schlüssel beim Angelverein??

Seite 29: Kleines Haff, Skizze 2 Karnin: Die -/Pers.fähre Peenestrom Karnin-Kamp wird frühestens 2021 wieder fahren

Seite 30: Haff, Campingplatz Haffküste Kamminke, Lage ca. unter dem 2. „m“ von Kamminke,

Seite 34-37: Peene, ab Salem (Kummerower See) bis Anklam fast durchgehend NSG, Uferbetretungsverbot außer an ausgewiesenen Stellen, Befahrung aller Altwasser und Torfstiche verboten. Die kleinen    für Rastmöglichkeit verlieren für diese Strecke z.T. ihre Gültigkeit




Seite 35: Peene, km 22,9 rechts: WWR Trittelwitz: Tel.Nr.: 039994-10538

- **Peene,** km 26,5 li. guter Steg für Rast (aber kein Biwak möglich)
- **Peene** km 30,5 rechts: Yachthafen Marina Demmin siehe Tabelle unten
- **Treebel** km 2,5 links: gegenüber der  hinter der  Rastplatz mit Steg

Seite 35-36: Peene, km 31,9 Meyenkrebsbrücke: Höhe 4,50m

- **Peene,** km 32 links: WWR Kanuhaus Zeltmöglichkeit streichen

Seite 36: Peene, km 40,5 rechts, Rastplatz Zeitlow: auch Biwak möglich

- **Peene,** Klappbrücke Loitz, gelber Textkasten: „Tel. Voranmeldung...“ gilt nur für Berufsschiffahrt, also streichen einschl. 
- **Peene,** Km 53,7 und 54,6 links: offizielle Rastplätze (ohne Biwak)
- **Tollense** km 8,4 rechts: Rastplatz Siedenbrünzow existiert nicht mehr
- **Tollense** km 6,7 links: WWR Sanzkow, jetzt Slipanlage, also  
- **Tollense**-Befahrung mit Motor: Sanzkow -Demmin: Länge max. 20m, <15 PS führerscheinfrei, Schilfgürtel nicht befahren oder liegen, Rechtsfahrgebot nebeneinander fahren verboten

Seite 36-37: Peene, km 62 rechrs (Jarmen): bei  auch offizielle Rastmöglichkeit

weiter auf Seite 2 der Aktualisierung TA6

Uferlinie an der Küste:

- 
- Sandstrand** (Badebereiche sind durch weiße Bälle oder gelbe Bojen abgegrenzt, bei Badebetrieb Befahrung verboten, außer direktes )
 - Steiniger Strand**  meist noch gut möglich, für Faltboote bei Brandung kritisch
 - Steinstrand** Anlanden nur mit Vorsicht möglich, bei Brandung sehr gefährlich
 - Blockstrand** Anlanden sehr schwierig bis unmöglich, bei Brandung unmöglich bis zu lebensgefährlich
 - Schilfufer** Anlanden schwierig-unmöglich, aus Naturschutzgründen nicht befahren und Abstand halten!
 - unterbrochenes Schilfufer** Stellen zum Anlanden in unregelmäßigen Abständen
 - Steine / Findlinge**
 - Steingrund**
 - Fischerei-Stellnetz**



Seite 2 der Aktualisierung TA6

Seite 37: Peene, km 68 rechts im Nebensee Rastplatz bei Badestelle

- **Peene**, km 70,7 rechts/ 70,9 links / 71,9 links / 73,3 rechts / 76,0 rechts = offizielle Rastplätze
- **Peene**, km 83,5 links bei Bootsvermietung keine Zeltmöglichkeit mehr

Seite 37-Nebenakte: Peene-km 90,1 re, Seesportclub Anklam: Lage ist falsch eingetragen,- liegt bei km 90,9 re, -hat auch Zeltmöglichk mit Sanitär, 0170/31 22 727 (Dagmar Ladwig)

- **Peene**, ca. km 96,2 rechts: offizieller Rastplatz (ohne Biwak)

Seite 38: Tollense: km 40,1 li. Rastplatz, Steg verfallen

- **Tollense, km 27**: Klempenow Skizze 2: links mit kleinen Booten auch direkt hinter dem Wehr möglich - Fischaufstieg fahrbar aber Eingang evtl. zugewachsen
- **Tollense, km 22,7**: Wehr Tückude (Skizze 3): neuer Fischaufstieg , siehe Skizze rechts
- **Tollense, km 29,9 li.** (östlich Burow): Rastmöglichkeit bei Rampe, evtl. auch

Seite 39: Tollense, gelber allg. Textkasten, Ergänzung: Vor Krautschnitt ab Neubrandenburg bis Klempenow z.T. heftige Verkrautung

- **Tollense, km 49**: Wehr Neddemin (Skizze 2): -weg geändert, siehe neue Skizze rechts:

Seite 40: Trebel-km24 und 22,8, Krautsperren, für K möglich, mit Motor ist dann der Trebelkanal nicht erreichbar

- Trebel für Motor: Nehringen - Demmin: Länge max. 20m, <15 PS fährerscheinfrei, Schilfgürtel nicht befahren/ oder liegen, Rechtsfahrgebot, nebeneinander fahren verboten

Seite 43: Warnow, km 23 li. , per PKW von Benitz aus erreichbar

- **Warnow, km 31,2 li.** Papendorf: für K+R (Pontonanleger) mit Rastplatz + WC
- **Warnow, km 39** Mühlendammschleuse: in ehem. Schleusenkammer jetzt neue -Rampe für K+R, komfortabel!
Der weite -Weg über die Straße entfällt

Seite 49: Schweriner Innensee: Durchfahrt Kanninchenwerder-Ziegelwerder ist jetzt betonnt, siehe rechts: Weiter südlich Crivitzer Berg: Untiefentonnen gibt's nicht mehr!

Seite 51: Alte Elde, Elde-Dreieck bis Neustadt-Glewe, die 3 Wehre sind entfernt, dafür 22 Sohlgleiten, alle unbefahrbar

Seite 56: Müritz, Jugendherberge Zielow ist ganz geschlossen

- **Müritz**, Das Tempolimit 9 km/h der Müritz-Havel-Wstr. beginnt bereits am Südausgang der (großen)Müritz bei km 169

Seite 56-57: Mirow, Wasserwanderrastplatz Mirow (nahe Schloss) gesperrt (baufällig), auch kein mehr
Umrundung der Schlossinsel ist nicht mehr möglich

- **Schleuse Mirow** (Skizze 2) Die Wartebereiche für Motorboote werden erneuert. Einschränkungen im Sommer 2020

Seite 58: Useriner See, WWR Useriner Mühle ist jetzt Campingplatz, siehe Tabelle unten, Gaststätte neu

- **Schleuse Voßwinkel** (Skizze 4) für Ruderboote unbenutzbar: im OW zu steil, Durchlass zu schmal

Seite 59: Havel-km 73, Priepert: Lebensmittelgeschäft streichen, dafür bei Campingplatz Havelperle neues Lebensmittelgeschäft

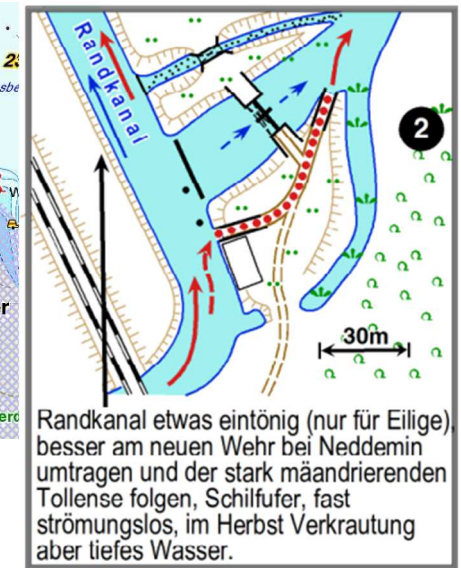
- **Fürstenberg, Kanu-Fischpass/Borstengasse**: „Talfahrt“ problemlos, „Bergfahrt“ für faltboote problematisch: Bürsten verhaken sich, haben sich nach unten gebogen!
- Fürstenberg, Havel-km 59,2 links: Neuer Campingplatz, siehe Tabelle unten

Seite 59+61 Himmelpfort, Woblitz km 1,9: Neue Fußgängerbrücke, Höhe 4,50m

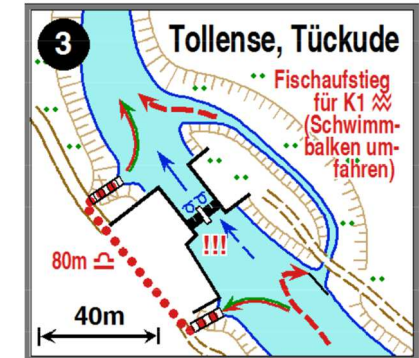
Seite 59: Gr. Stechlinsee: Jetzt mit privaten Booten nach Anmeldung + 6.-€ befahrbar (max. 5 Boote/Tag).

13.07.2018: Ab sofort ist es für Besucher möglich, in der Tourist-Information im Glasmacherhaus in Neuglobsow innerhalb der Öffnungszeiten Registriermarken zu erwerben, um mit dem eigenen Boot auf den See zu fahren. Täglich werden fünf dieser genormten, 10 Zentimeter hohen Marken verkauft. Diese sind ausschließlich für muskelbetriebene Boote gedacht und müssen gut sichtbar an der Seite des Bootes aufgeklebt werden. Zuvor wird die Marke mit einer Lochzange entwertet. Eine Marke kostet sechs Euro. Die Marken sind für einen Tag gültig. Bevor es auf den See gehen kann, ist zusätzlich ein Merkblatt in der Tourist-Information auszufüllen und bei der Fahrt mitzuführen. Bei Bedarf und der Kontrolle durch die Naturwacht ist das Blatt vorzuzeigen. Wer beim "Wildpaddeln" mit eigenem Boot erwischt wird, dem drohen weiterhin wegen des Verstoßes gegen die Naturschutzordnung Strafen. Die Marke erlaubt nur eine Nutzung des Stechlinsee, der Polzowkanal ist davon ausgeschlossen. Boote können ausschließlich an der Tauchbasis Stechlin ins Wasser gelassen werden. Besucher fahren dazu bis zur Tauchbasis (Telefon: 033082 70453), um ihr Boot abzuladen. Sind Parkplätze vor Ort vorhanden, kann das Auto gegen eine Gebühr dort abgestellt werden. Käufer der Registriermarken müssen 18 Jahre alt sein. Bis Sonnenuntergang ist der See dann wieder zu verlassen. Selbstverständlich können weiterhin auch Boote beim Bootsverleih Stechlin (Telefon: 033082 679978) gemietet werden. Wer mit eigenem Boot auf den See möchte, wendet sich an Tourist-Information Stechlin im Glasmacherhaus. Marken können dort auch telefonisch reserviert werden: www.stechlin.de/stechlin-touristinformation.html oder unter Telefon 033082 70202

https://www.stechlin.de/stechlin-news-details.html?&tx_news_pi1%5Bnews%5D=1282&tx_news_pi1%5Bcontroller%5D=News&tx_news_pi1%5Baction%5D=detail&cHash=e701d5175fcf4b747dfb688141a2ae2



Randkanal etwas eintönig (nur für Eilige) besser am neuen Wehr bei Neddemin umtragen und der stark mäandrierenden Tollense folgen, Schilfufer, fast strömungslos, im Herbst Verkrautung aber tiefes Wasser.



- Seite 61: Schreiberhmühle** (Skizze 5) Umtrageweg verbessert, siehe neue Skizze rechts
- **Küstrinchenbach**, Kleiner u. Großer Mechowsee (Schreibfehler, nicht Mechowsee)
 - **Feldberger Seen**: Jugendherberge Feldberg (Index 61-02) ist geschlossen

Seite 62: Templiner Gewässer, Schleuse Kannenburg: ɹ gänzlich gesperrt (marode), Ersatzneubau geplant, ɹ für K+R möglich

Seite 63-75 Rot markiert = Ergänzung bzw. Korrektur

Index		geeignet für:		Erläuterungen siehe Seite 63										+Entfernung in (m)		Sonstiges			
		Name, Anschrift		(Δ= Bootshaus) Telefon	Internet	Winterbetrieb Anzahl / Kleinzelt	Wohnwagen- mobile	Bettenanzahl / Art Luma, b=Herb., B=Hotel	Preisniveau / Pers.	Y-Liegenplätze	Steigausstattung Wasser	Fähel Boote einsetzen Yacht/Kanu/Audem	Rad/Boot/legern	Trockenraum Waschmasch./Trockner	Sanitär	Gastronomie Frühstück	Shop Imbiss	Lebensmittel	
07-06	JH	Jugendherberge Beckerwitz		geschlossen															
13-07	JH	Jugendherberge Ribnitz-Damgarten		geschlossen															
23- neu	Y	Wasserwanderrastplatz Sellin, Am Bollwerk 3, 18586 Ostseebad Sellin		HM: Herr Schälke 0151 6156 09 91					80	●●				○*					betonnte Fahrrinne 2m, im Hafen 2,5m, *gute Sani i.Bau
26-2	Y	Marina-Yachtzentrum, Salinenstr. 22, 17489 Greifswald		033834-771339-12 HM 0162-2194052					● 2,5- 3,5m Tg	●●	Kran			●	●				Radverleih
27-6	Y	Yachthafen Peenemünde				○	2		●	●●				●	2000	2000			●
30 neu	☼	Campingplatz Haffküste Kamminke, Garzer Weg 1, 17419 Kamminke		038376 – 29 91 13	www.insel-usedom- camping.de	ja	ja				☼*			●	●	Shop ☼			*Oberhalb der Steilküste, 400 m von Stettiner Haff entfernt, ☼ umzäunt, Badestrand, SB- Küche. Ferienhäuser
35 neu	Y	Peene-Marina Demmin, Nikolaistraße 13, 17109 Demmin		HM: 0172/4695985	http://peene-marina- demmin.de/	ja			ja	●●	☼					200m			
37-3	KY	Kanustation und Bootswerft Anklam		03971-242839 mobil-Nr. streichen	www.abenteuer- flusslandschaft.de			6 B			☼								Zeltmöglichk. beim YC Peene gegenüber
38-2	K	Kanustation Klempenow, Burg Klempenow, 17089 Breest		Inhaber: Anja Buth 0175 6085891	www.kanustation- klempenow.m-vp.de														
38-3	K	Pension Wiesenquelle				ja													
41-02	K ☼	Kanu-Feriencamp Weitendorf, R.Bruchmann streichen		0152 59799952															
57-19	K	Kanufarm am Heegesee, Christian Bauer, Neu Drosedow 5a, 17255 Wesenberg		03 98 28-26 902	www.kanufarm.de	○	50		b, B		☼ ☼			●				●, 300m	☼, ☼, ☼, ☼, ☼
58 neu	K ☼	Useriner Mühle Camping, Useriner Mühle 19a, 17237 Userin		0170-4459484 03981- 2568727	www.userinermuehle.de	○	20	30		○				●	●	●			☼, WLAN, Biergarten, Café,
59 neu	☼	Naturcamp. Wilde Heimat, Zehdenicker Str. 34 d, 16798 Fürstenberg/Havel		0173/4320917	www.wilde-heimat.de	●	●	6b											☼, Imbiss, Pension, FeWo, Hundeverbot

Im JONA-Programm wird die 500m und 250m-Ebene nicht nach Apemap exportiert (für Export auf Android). Sorry, wir arbeiten dran.