












Seite 29: KleinesHaff/Usedomer See: Im Ort Usedom ist ein  für Kanu doch möglich

Seite 43: Warnow-km 36,2 Olympischer RC Rostock: Index-Nr. 43-01 ist nicht in der Anschriftentabelle aufgeführt, aber in der „WEB“-Liste, siehe Homepage- TA6 Downloads

Seite 63-75 Rot markiert = Ergänzung bzw. Korrektur

Index	geeignet für:	Name, Anschrift	Erläuterungen siehe Seite 63 (△= Bootshaus) Telefon	Internet	Winterbetrieb		Anzahl Kleinzelte	Wohnwagen/mobile	Bettanzahl / Art Luma, Bz, Herb., B-Holer	Preisniveau/2 Pers.	Y-Liegeplätze	Stiegenausrüstung Wasser	Boote einsetzen Yacht/Kanu	Fakal. Rad-/Boot lagern	Trockenraum Waschmasch., Trockner	Sanitär	Gastronomie Frühstück	Lebensmittel	Entfernung in (m) =Imbiss	Sonstiges
					O	Pausen														
47-02		Naturcampingplatz & Hafen Bermudadreieck Am Mühlenberg 3, 19386 Broock (Lübz)	03 87 32 - 99 97 99	www.naturcamping-bermudadreieck.de	O	>50	10	8* b		10	 	 		W						(Neuer Betreiber), * Betten in Mietzelten