








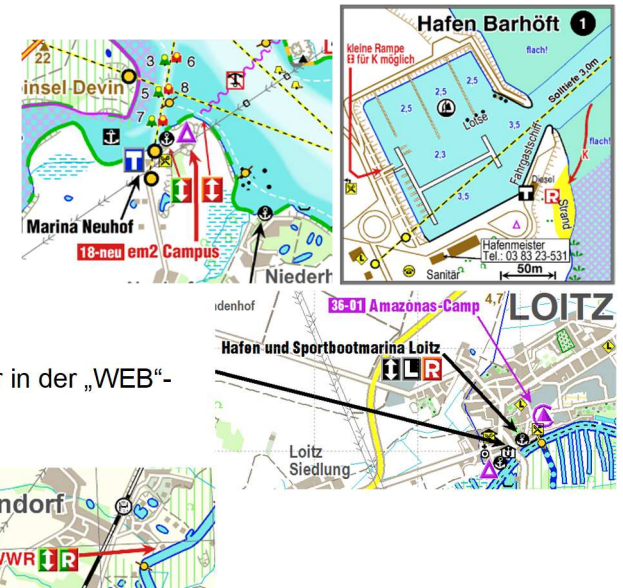









- Seite 2: Legende**, es fehlt das Zeichen  für Badestelle
- Seite 15: Saaler Bodden**: Neuendorfer Bülden Betreten verboten, nur Fahrrinne fahren
- Seite 17: Barhöft**: Die Hafenskizze fehlt in der Karte. Hier in aktualisierter Form:
- Seite 18: Strelasund**, Marina NeuhoF, neue Zeltmöglichkeit für K „em2 Campus“ (siehe Tabelle unten u. Kte rechts):
- Seite 29: KleinesHaff/Usedomer See**: Im Ort Usedom ist ein  für Kanu doch möglich
- Seite 35-37: Peene**: ab Saalem (Kummerower See) bis Anklam  außer an gekennzeichneten , Altarme und Torfstiche ganzjährig gesperrt!, siehe <http://www.naturpark-flusslandschaft-peenetal.de/> „7 goldene Regeln“
- Seite 36: Peene, Loitz**: Die Sportbootmarina liegt nordöstlich der Brücke, siehe Ausschnitt rechts
- Seite 41: Warnow-km 33,3** Skizze 1 Eickhof: Neuer Steg zum  links einige Meter stromab zur bisherigen  Bahnhof Warnow ist stillgelegt
- Seite 43: Warnow-km 31,2** Papendorf: S-Bahn-Haltestelle ergänzen (siehe rechts)
Warnow-km 36,2 Olympischer RC Rostock: Index-Nr. 43-01 ist nicht in der Anschriftentabelle aufgeführt, aber in der „WEB“-Liste, siehe Homepage- TA6 Downloads
Warnow-km 23 – 38,5  außer an gekennzeichneten Stellen
- Seite 46: Müritz-Elde-Wasserstr.** Km 82: WWR „Ufercamp Eldeblick“ ist geschlossen
- Seite 56: Müritzarm** km 172,9, Ostufer genau auf Höhe des Textes Gaarzer Mühle neuer , siehe Tabelle unten
- Zotensee**: Nur direkte Durchfahrt entlang der Tonnenlinien erlaubt
- Seite 59: Havel km 64,1** Steinhavelmühle: Die Schleuse wird z.Zt. neu gebaut (Schiffahrtssperrung). Neueröffnung Ende Mai 2022 geplant. Skizze Nr. 2 ist ungültig, Umtragen für K + R unklar
- Seite 61: Die Vloot** Verbindung Zansen-Wootzensee jetzt  : Die Fischsperrung ist nun ein Wall und zwischen Fischsperrung (Straßenbrücke) und Zansen verlandet.



Seite 63-75 Rot markiert = Ergänzung bzw. Korrektur

Index	geeignet für:	Name, Anschrift	Erläuterungen siehe Seite 63		Internet	Winterbetrieb Anzahl Kleinzelte	Wohnwagen/mobile Bettenanzahl/ Art	Luma./b.-Herb.	B.-Hotels	Preisniveau/ Pers.	Y.-Liegeplätze	Stegausstattung Wasser	Bootsanleger Fähren	Fähren Kanu/ Boot	Rad/ Boot Lager	Trockenraum Waschmaschinen	Sanitär	Gastronomie Frühstück	+Entfernung in (m) -Entfernung	Sonstiges	
			Telefon	(Δ= Bootshaus)																	
18-neu	K	em ² Campus Am Strelasund 1, 18519 Sundhagen OT NeuhoF	Bert Müller 0152 22759111		https://www.em2.de/buchung/uebernachtung-auf-dem-campus/	30 175m	ja			nebenan										-liegt auf dem Gelände der Marina NeuhoF Zelten nur für Wassersportler Segelschule (Kanu/Faltbootsegeln)	
46-1	KRY	Marina Matzlow-Garwitz, HM neu: Herr Bong	01 72 – 308 49 93																		
46-6	 KRY	Ufercamp Eldeblick	Bis auf weiteres geschlossen																		
47-02	 KRY	Naturcampingplatz & Hafen Bermudadreieck Am Mühlenberg 3, 19386 Broock (Lübz)	03 87 32 - 99 97 99		www.naturcamping-bermudadreieck.de	○ >50	10	8* b		10	 			W		3000	1000		(Neuer Betreiber), * Betten in Mietzelten		
56-neu	 KR	Camping am Müritzarm, Gaarzer Mühle 17248 Lärz	0157 733 717 07		http://camping-mueritzarm.de/	