


Seite 2: **Legende**, es fehlt das Zeichen  für Badestelle


Seite 15: **Saaler Bodden**: Neuendorfer Bülden Betreten verboten, nur Fahrinne fahren

Seite 17: **Barhöft**: Die Hafenskizze fehlt in der Karte. Hier in aktualisierter Form:

Seite 18: **Strelasund**, Marina Neuhof, neue Zeltmöglichkeit für K „em2 Campus“ (siehe Tabelle unten u. Kte rechts):

Seite 29: **KleinesHaff/Usedomer See**: Im Ort Usedom ist ein  für Kanu nach Umbau möglich = neuer Slip



Seite 34: **Dahmer Kanal**: Die Fischereisperre bei km 7,5 gibt es nicht mehr, keine Sperrzeiten

Seite 35-37: **Peene**: ab Saalem (Kummerower See) bis Anklam   außer an gekennzeichneten , Altarme und Torfstiche ganzjährig gesperrt!, siehe <http://www.naturpark-flusslandschaft-peenetal.de/> „7 goldene Regeln“

- **Peene-km 6,5 Nossendorf** ist kein WWR, aber  +  für Kanu + Rudern möglich



Seite 35/36: **Peene-km 29,7** Demminer Segelclub wegen Sanierungsarbeiten Sani z.Zt. keine Gäste-Aufnahme

Seite 36: **Peene, Loitz**: Die Sportbootmarina liegt nordöstlich der Brücke, siehe Ausschnitt rechts



- **Tollense km 13,7** Wehr Vanselow (Skizze Nr. 1) Umfahrung in Altarm: Einfahrt jetzt frei, nur im Frühjahr 
- **Tollense km 11 Vanselow, schwarzes**  jetzt Wasserwanderrastplatz aber kein WC?

Seite 37: **Peene, Anklam, km 88,8 li**, WWR Boot & Bike, siehe Tabelle unten index 37-neu)



Seite 38: **Tollense km 40**: Rastplatz (verfallener Steg) ganz streichen und dafür bei km 39,5 Klatzkow neu setzen

- **Tollense km 27**: Klempenow, (Skizze 2),  hinter der Str. : Steg ist weg, Schlamm
- **Tollense km 18,5** Biwakplatz Broocker Hof existiert nicht mehr (Index 38-01)

Seite 40: **Trebel km 27,5**: Brücke mit Durchfahrtshöhe 1,6m existiert nicht mehr



- **Trebel-km 22,5**: ca. 50m unterhalb Rastpl. Bassendorf Flachstelle, ab Juli zunehmend Kraut, für K mühsam , für R dann 

Seite 41: **Warnow-km 37,7** Alt Necheln: Web-Link + Zeltmöglichkeit streichen

- **Warnow-km 33,3** Skizze 1 Eickhof: Neuer Steg zum  links einige Meter stromab zur bisherigen   
Bahnhof Warnow ist stillgelegt

Seite 43: **Warnow-km 31,2** Papendorf: S-Bahn-Haltestelle ergänzen (siehe rechts)

**Warnow-km 36,2** Olympischer RC Rostock: Index-Nr. 43-01 ist nicht in der Anschriftentabelle aufgeführt, aber in der „WEB“-Liste, siehe Homepage- TA6 Downloads

**Warnow-km 23 – 38,5**   außer an gekennzeichneten Stellen

Seite 46: **Müritz-Elde-Wasserstr.** km 69 WWR Möderitz: kl. Schutzhütte ist nicht mehr vorhanden


- **km 74,8** Café-Pension Am Brunnen ist auch Wasserwanderrastplatz

Seite 47: **Müritz-Elde-Wasserstr.** km 100, Westufer: neu: WoMo-Hafen am Speicher und Lübzer Bootspension siehe Tabelle unten


- **km 104** Schleuse Bobzin: Scheusenvorgang dauert sehr lange (Hubhöhe 7m!), Umtragen für Kanuten ggf. schneller


Seite 51: **Störkanal**: Schleuse Banzkow ist in Betrieb. Für K Mühlgraben  (keine zu niedrigen Stege),  am Wehr in beiden Richtungen gut möglich

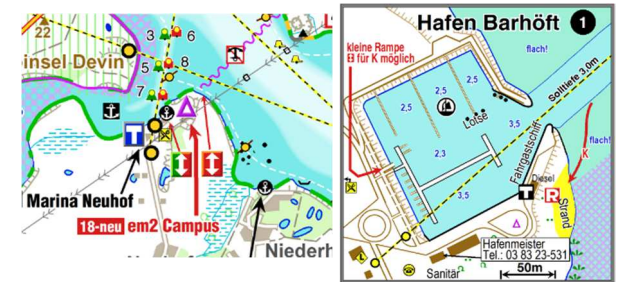
Seite 56: **Zotzensee**: Nur direkte Durchfahrt entlang der Tonnenlinien erlaubt

Seite 60: **Tornowfließ** zwischen Gr. Wentowsee und Havel-km 26,5: Zugewuchert, nicht mehr durchgängig 

- **Kleiner Wentowsee**: das  nordwestlich der EB- Nähe Bahnhof streichen

Seite 61: **Die Vloot** Verbindung Zansen-Wootzensee jetzt : Die Fischsperrre ist nun ein Wall und zwischen Fischsperrre (Straßenbrücke) und Zansen verlandet.

Seite 62: **Schleuse Kannenburg**, Templiner Gewässer: Schleusenneubau fertig, SB,  auf Nordseite über neue Stege gut möglich.



Seite 63-75 **Rot markiert = Ergänzung bzw. Korrektur**

Index	geeignet für:	Name, Anschrift	Erläuterungen siehe Seite 63 (△= Bootshaus)	Telefon	Internet	Eigenschaften										Sonstiges		
						Winterbetrieb Anzahl Kleinzelte	Wohnwagen/mobile	Bettenanzahl / Art Luma, Bz, Herb., B-Hotel	Preis/Verz./2 Pers.	Y-Liegeplätze	Stegausstattung Wasser	Boote einsetzen Yacht/Kanu/Rudern	Trockenraum Waschmasch.	Sanitär	Gastronomie Frühstück		Lebensmittel	+Entfernung in (m) =Imbiss
07-23	☺	Phönix-Hotel Schäfereck				streichen, war Flüchtlingsunterkunft geworden und ist jetzt leider abgebrannt (-worden)												
18-neu	K	em <sup>2</sup> Campus Am Strelasund 1, 18519 Sundhagen OT NeuhoF		Bert Müller 0152 22759111	<a href="https://www.em2.de/buchung/uebernachtung-auf-dem-campus/">https://www.em2.de/buchung/uebernachtung-auf-dem-campus/</a>	30 175m	ja			nebenan		☒			☉	☉		-liegt auf dem Gelände der Marina NeuhoF Zelten nur für Wassersportler Segelschule (Kanu/Faltbootsegeln)
37-neu	☺KR Y	WWR Boot u. Bike, Anklam, Thomas Thielicke, Werftstraße 3, 17389 Anklam		0173 4813136	<a href="http://www.villa-eden-peene+.com/boot-bike-anklam-2023/">www.villa-eden-peene+.com/boot-bike-anklam-2023/</a>	●	●	35 b,B		Ja bis 9m		☒			☉			Sauna, kleine Selbsthilfwerkstatt für Fahrräder
38-1		Broocker Hof		Zeltmöglichkeit besteht nicht mehr														
46-1	KRY	Marina Matzlow-Garwitz, HM neu: Herr Bong		01 72 - 308 49 93														
46-6	☺KR Y	Ufercamp Eldeblick, Dieter Meier Eldeweg 4 19376 Siggelkow OT Neuburg		0172 - 7108279		○	?	12		6, 1,2m Tg.		☒				☉	3000	Offen vom 6.5.-31.10., Y: Gelbe Welle
47-02	☺KR Y	Naturcampingplatz & Hafen Bermudadreieck Am Mühlenberg 3, 19386 Broock (Lübz)		03 87 32 - 99 97 99	<a href="http://www.naturcamping-bermudadreieck.de">www.naturcamping-bermudadreieck.de</a>	○	>50	10	8* b	10		☒☒		W	☉	☉☉ 3000 1000	(Neuer Betreiber), * Betten in Mietzelten	
47-neu	☺KY	Hafen am Speicher und Lüzber Bootspension, Am Hafen 2a-3, 19386 Lübz		0172 - 30 33 955	<a href="http://www.hafen-am-speicher.de">www.hafen-am-speicher.de</a>	○	●	●		●		☒☒	Kran 20t	W, Tr				
56-neu	☺KR	Camping am Müritzarm, Gaarzer Mühle 17248 Lärz		0157 733 717 07	<a href="http://camping-mueritzarm.de/">http://camping-mueritzarm.de/</a>	●	●					☒				●		☺