

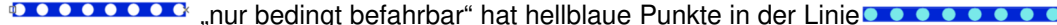



**Seite 2:** Legende: Zwei Zeichen auf Gewässern sind nicht erläutert:  = Dalben,  = Badestelle  
 „nur bedingt befahrbar“ hat hellblaue Punkte in der Linie 


**Seite 5:** Caputher See ist für Boote ohne Motor nicht gesperrt

**Seite 6:** Fehlender Bereich Teltowkanal (km 7 bis 15) siehe <https://www.juebermann.de/Teltowkanal/>

- Der Seitenverweis auf die 25 000er Karten (grüner Rahmen) ist für die Karte Gatow-Kladow mit S. 72 angegeben, richtig ist 73

**Seite 8:** Havel km 25 ost, Oranienburg: Wassersportzentrum Oranienburg (bei  in der Karte) siehe Tabelle unten

**Seite 9:** Jugendherberge Friedrichsthal streichen

- Langer Trödel, Marina Liebenwalde streichen (nur noch Dauerlieger), dafür Stadthafen Liebenwalde, siehe Tabelle unten
- Ruppiner Kanal Verbindung zur Havel: Skizze 6: Da die ehem. Schleuse Friedenthal neu gebaut wird (bis 2023), ist ein  für K an der Baustelle nicht gesichert möglich, vor Fahrtantritt erkunden



**Seite 10:** Finowkanal km 67,4, WWR Schleuse Schöpfurt: Betreiber/Kontaktdaten geändert, siehe Tabelle

- Werbellinkanal zwischen Marienwerder und Finowkanal wieder frei befahrbar

**Seite 12:** Havel-km 42,7 „Fichtner-Marine: streichen, jetzt Privathafen “Waldmarina Deetz“ ohne Service, keine Gäste-L

**Seite 15:** Schleuse Pary: Tel. geändert: 03 93 49 - 9 45 98 51, UKW 78


- Elbe-Havel-Kanal, km 357: Kanalbegradigung mit gesperrtem Atlarm, siehe Ausschnitt:
- Genthin, Roßdorfer Altarm: Wassertiefe nicht 1,3m sondern 1,1m


**Seite 16:** Schleuse Hohenwarthe: Ostseite UW bei km 326 am Ende der Spundwand guter Steg für  

- EHK Schleuse Zerben: gutes   für  auf Südostseite, allerdings 1300m Bootswagenstrecke

**Seite 17:** Hohennauener Wasserstraße: Wasserstand abhängig vom Pegel Albertsheim + 50cm, abrufbar unter

<https://www.pegelonline.wsv.de/gast/stammdaten?pegelnr=580520>


**Seite 18:** Nietze + Gülper Havel mit Elektromotor , 6 km/h

- Gülper Havel, Gülper Schleuse defekt,  evtl. **nicht** möglich
- Havel, Schleuse Havelberg: Fernbedienung über WSA Rathenow (wie auch Garz) , Tel. 03385 – 539830

**Seite 22:** Amtmannkanal, Hafen Teichland Linum: Tel. korrigieren: 03 39 22- 5 04 08

**Seite 24:** Rüdersdorfer Gewässer, Schleuse Woltersdorf: Betriebszeiten geändert: Apr.-Okt.: Mo-Do. 8:30-18:00,

Fr.-So. 9:30-19:00, Nov.-März: Mo.-Sa. 8:30-16:30, So. kein Betrieb

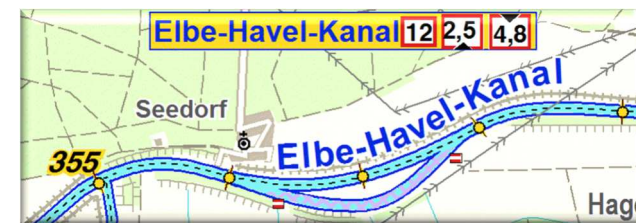
- Löcknitz, ab  bei Fangschleuse auf 600m viele Bäume, besser gleich über Waldweg per Bootswagen umgehen
- Seddinsee, Insel Seddinwall: -ist z.Zt. nicht nutzbar, siehe weitere Info für Kartenseite 63

**Seite 25:** Müggelspree km 68: Bei Fa. Kanu-Sport-Spree besteht ab 2022 keine Zeltmöglichkeit mehr.

**Seite 26:** Dahme: Schleuse Neue Mühle (Skizze 2) Winter-Betriebszeiten geändert: Nov.-März: Mo.-Sa. 8:30-15:00, So. kein Betrieb, Größe: 38,9x 5,3m, Hub 1,50m

- Wolziger See, Untiefe in Seemitte fehlt, siehe korrigierten Ausschnitt rechts (Wie tief ist es dort genau???)

**Seite 26 + 31:** Angabe zum Storkower Gewässer in gelben Kästchen: Brückenhöhe hat falsches Symbol:



**Seite 27:** Dahme, Hermsdorfer Mühle (Skizze 3): der (schwere) Bootswagen ist nicht mehr vorhanden

- : Teupitzer Gewässer, Öffnungszeiten Zugbrücke Gr.Köris:  
01.04. – 30.04.2020 und 01.10. – 31.10.2020 Mo bis So nur um 11<sup>00</sup> und 17<sup>00</sup>  
01.05. – 31.05.2020 und 01.09. - 30.09.2020 Mo bis So nur um 11<sup>00</sup>, 14<sup>00</sup> und 17<sup>00</sup>  
01.06. – 31.08.2020 Mo bis So nur 9<sup>00</sup>, 12<sup>00</sup>, 15<sup>00</sup> und 18<sup>00</sup>  
01.11. - 31.03.2021 kein Brückenzug
- : Teupitzer Gewässer, Zemminsee: Das Lieplatz-Zeichen im Südosten des Sees löschen!

**Seite 29:** Spree km 129, Personenfähre bei Leißnitz: Achtung, Seilfähre, bei Betrieb unbedingt am Schild warten!!!

**Seite 29-30:** Spree, Spreepark Beeskow; Kontakt Kanu über [www.albatros-outdoor.de](http://www.albatros-outdoor.de)

**Seite 30:** Spree, Schleuse Beeskow: nicht vollautomatisch sondern SB. tägl. 7-20:30Uhr (aufwärts-/abwärts-Zeiten streichen)

- Drahendorfer Spree, Schleuse Neubrück (Skizze Nr. 2) ist wieder in Betrieb
- Drahendorfer Spree, Wehr Drahendorf: Der Biwakplatz + Tel.Nr. ist zu streichen

**Seite 31:** Storkower Gewässer, Schleuse Storkow (Skizze 2) Größe: 36x 5,6m, Hub 1,

**Seite 31:** Schleuse Wendisch Rietz (Skizze 1) Größe: 34x 5,3m, Hub 1,27m, Tel.Nr.: 03 36 79-215

Für beide Schleusen Betriebszeiten geändert: Apr.-Okt.: Mo-Do. 8:30-18:00, Fr.-So. 9:30-19:00, Nov.-März: kein Betrieb

- Glubigsee und Springsee: Tiefgang max. 0,5m, Höhe max. 0,60m, Elektro nur mit Sondergenehmigung
- Scharmützelsee: Wasserkistrecke streichen, bei Saarow Geschwindigkeitsbegrenzung 8 km/h (nicht 9)

**Seite 33:** Oder-Spree-Kanal, „Wasserwanderrastplatz Müllrose“ streichen, -ist nur private Steganlage, Liegeplatz am Nordufer des Kanals = 48h-Anleger

**Seite 41; Alte Oder:** km 37,7 bei Schlosspark Gorgast gute Rast und ☒, vor Golzow km 33,2 re. gute Rast bei Badestelle (vor Fußgänger-☒)

**Seite 43; Alte Oder:** km 23 re. gute Rast und ☒

**Seite 41, 43, 44:** Kanuverleih in Wriezen ist geschlossen, Textkasten Vignettenpflicht im Oderbruch entsprechend kürzen. Oderbruchcamp Zechin verkauft Vignetten.

Unter [www.gedo-seelow.de](http://www.gedo-seelow.de) und dort dann unter "Aktuelles" - Informationen für Wassersportler erfährt man, wenn Streckenabschnitte wegen Entkrautungsarbeiten nicht passierbar sind.

**Seite 45:** Sportboothafen Stolzenau: unbewirtschaftet, Stege etwas verwaht, Sanitär evtl. bei WoMo-Platz, dort evtl. auch Δ

**Seite 45-46:** Textkasten „Deutsches Poldergebiet“: **Ab 15. Juli** sind ausschließlich geführte Fahrten möglich.

Anfragen: Tourismusverein Tel. 03332-25590 oder [www.flusslandschaft-reisen.de](http://www.flusslandschaft-reisen.de)

**Seite 46-47:** Textkasten „Polnisches Poldergebiet“: „Gruppen anmelden“ streichen. Individuelle Befahrung setzt Gebietskenntnis voraus.

Geführte Touren nach Anmeldung: [www.flusslandschaft-reisen.de](http://www.flusslandschaft-reisen.de)

**Seite 52:** Haff, ergänzen: Campingplatz Haffküste Kamminke, Lage ca. unter dem zweiten „m“ von Kamminke

**Seite 55:** Unterspreewald, Puhlstrom: Oberes Puhlstromwehr jetzt geschlossen, ☒, Unteres Wehr jetzt in Betrieb

**Seite 56-b:** Spree, Hartmannsdorfer Wehr (Skizze): z.Zt. Wehrneubau, neue Schleuse evtl. am anderen Ufer, ??

**Seite 59:** Burg-Lübbener Kanal: Schleuse Nr. 53 z.Zt. defekt, li. ☒

**Seite 60/61:** Neue Spree und Rohrkanal zwischen Buschgraben und Leipe keine Einbahnstraße mehr, der Behelfsstau ist befahrbar bzw. nicht mehr vorhanden

**Seite 61:** Scheidungsfleiß, Scheidungsschleuse Nr. 67 wieder in Betrieb

**Seite 63:** Seddinsee, Insel Seddinwall: Übernachtungen z.Zt. nicht möglich, Rast ja. Der Pachtvertrag ist ausgelaufen und es ist noch unklar, ob dieser verlängert wird.

Info: Andreas Khelm ☎ 0172 9736649 und demnächst auch über [www.seddinwall.de](http://www.seddinwall.de)

- Gosener Graben: Sperrung ist aufgehoben, für „Handbetrieb“ wieder befahrbar
- Verbindung Gosener Graben - Großer Strom (nördl. Gosener Landstraße) durch Bäume auf Dauer unpassierbar, modriges Wasser

**Seite 66:** Großer Zug, „Haus Seeblick“ heißt jetzt Seerestaurant Nicos Hafen (Kroatische Küche), Tel. unverändert

**Seite 67/72:** Treptower Spree, km 23,1 bis 24,5 Start-/Landebereich Wasserflugzeug streichen, Betrieb ist eingestellt

**Seite 69:** Tegeler See: Das Sperrgebiet zwischen den Inseln Valentinswerder, Marienwerder und Baumwerder gilt nur für Motorboote

**Seite 70:** Tiefwerder (Klein Venedig) Verein Nr. 5 WSV Helios (Index-Nr. 70-16) streichen, Vereinsauflösung

**Seite 76:** Judengraben ist jetzt für alle Boote gesperrt einschl. Barriere

- Havel-km 22,5: Verein KC Potsdam i.OSC ist Rennsportverein, Wandersport: Preussen-Kanu im OSC: [www.preussen-kanu.de](http://www.preussen-kanu.de)

**Seite 77:** Caputher See Schreibweise korrigieren (~~K~~aputher...). Befahrung nur für Boote ohne Motor erlaubt

**Seite 78:** direkt südl. der Eisenbahnbrücke bei Marina Vulkan-Werft = Yachtcharter Werder <https://yachtcharter-werder.de>

**Seite 81:** Niederhavel km 58 Anleger Slawendorf in Brandenburg: Tel. mit Zahlendreher, richtig: 0175 2157774

- Stadtschleuse Brandenburg: Neu seit Feb. 2020 -Möglichkeit Kanuten und SUP-Boards am rechten Ufer

**Seite 86:** Blattschnitt Umschlag hinten: Das fehlende Stück des Havelkanales zwischen Karte 8 und 12 befindet sich als Nebenkarte auf Seite 8

- Blattschnitt Umschlag hinten: Das fehlende Stück des Teltowkanales zwischen Karte 5 und 7 siehe <https://www.juebermann.de/Teltowkanal/>

Rot markiert = Ergänzung bzw. Korrektur

Index	Eignung	Name, Anschrift	Erläuterungen siehe Seite 82		Internet	Anzahl Kleinzeile		Wohnwagen-/mobile Bettenanzahl / Art		Y-Liegeplätze	Stegausstattung		Fäkal.	Boote einsetzen	Kanu Rudern	Sanitär	Gastronomie	Lebensmittel		Sonstiges	
			(☐=☒-Bootshaus) Telefon					Wasser			Bootsabw. / F-Frühstück	Lebensmittel						Lebensmittel	Entfernung in (m)		
08-neu	Y(K)	Wassersportzentrum Oranienburg, Lehnitzstraße 101, 16515 Oranienburg	03301-53 95 90		<a href="http://www.wassersportzentrum-oranienburg.de">www.wassersportzentrum-oranienburg.de</a>					ja											Gelbe Welle, Charter, , Drachenboote, Wassersportschule, Shop
09-neu	Y	Stadthafen Liebenwalde, Berliner Straße 44, 16559 Liebenwalde	033054 - 900044		<a href="http://www.stadthafen-liebenwalde.de">www.stadthafen-liebenwalde.de</a>					ja											
10-01	Y	Marina Marienwerder	Tel: 0 179 – 72 86 338		<a href="http://www.yachthafen-marienwerder.de">www.yachthafen-marienwerder.de</a>		11														
10-10	Δ	Kanu-WWR Schleuse Schöpfung, SchülerInnenfirma „Sofi S UG“ Erzbergerplatz 2, 16244 Schorfheide / OT Finowfurt	Tel 03335-30513 mobil 0160 93337942		<a href="http://www.sofi-s-ug.de">www.sofi-s-ug.de</a>	ja	ja														, Winterpause (Postanschrift Siehe www)
12-01	Y	Yachthafen Deetz, <del>fichtner-Marine streichen!</del> , keine Gäste, neuer Name Waldmarina Deetz, privat																			
14-15	Y	Bootshaus Pritzerbe																			,
16-2	Y	TuS Empor Burg, Sommerhafen: Gossel 26, 39288 Burg	Mo - Fr von 15 Uhr - 19 Uhr: HM: 01 76 -57 72 16 16		<a href="http://www.tus-empor-burg.de">www.tus-empor-burg.de</a>	<b>Die alten Tel.-Nummern + Adressen im Atlas bitte streichen!!</b>															
64-06	KY	Pro Sport Berlin 24 Köpenick	Tel. R.Winkler streichen, neu: Benny Dankert: <a href="mailto:kanu@psb24-koepenick.de">kanu@psb24-koepenick.de</a>			Weitere Angaben unverändert															
80-03	K	Strandbad Ketzin/Havel, Friedr.-Ludwig-Jahn-Weg 31	033233-738 30		<a href="http://www.strandbad-ketzin.de">www.strandbad-ketzin.de</a>	>30	0			0					300	500					, Sauna
81-05	RY	Brandenb. Sport-u.RK 1883 e.V	Frau Albrecht: 03381-224366			5	3-4														Slip, Oliver Windeck