




Das Aktualisierungsblatt der 5. Auflage erreichen Sie noch unter: <http://www.juebermann.de/PDF/TA5-alt.pdf>

- Seite 2:** Legende: Zwei Zeichen auf Gewässern sind nicht erläutert:  = Dalben,  = Badestelle
- Seite 5:** Caputher See ist für Boote ohne Motor nicht gesperrt
- Seite 6:** Fehlender Bereich Teltowkanal (km 7 bis 15) siehe <https://www.juebermann.de/Teltowkanal/>
- Seite 8:** Havel km 25 ost, Oranienburg: Wassersportzentrum Oranienburg (bei  in der Karte) siehe Tabelle unten
- Seite 9:** Jugendherberge Friedrichsthal streichen


- Langer Trödel, Marina Liebenwalde streichen (nur noch Dauerlieger), dafür Stadthafen Liebenwalde, siehe Tabelle unten

**Seite 10:** Finowkanal km 67,4, WWR Schleuse Schöpfurt: Betreiber/Kontakt Daten geändert, siehe Tabelle

**Seite 15:** Schleuse Parey: Tel. geändert: 03 93 49 - 9 45 98 51, UKW 79


- Elbe-Havel-Kanal, km 357: Kanalbegradigung mit gesperrtem Atalarm, siehe Ausschnitt:
- Genthin, Roßdorfer Altarm: Wassertiefe nicht 1,3m sondern 1,1m

**Seite 17:** Hohennauener Wasserstraße: Wasserstand abhängig vom Pegel Albertsheim + 50cm, abrufbar unter <https://www.pegelonline.wsv.de/gast/stammdaten?pegelnr=580520>

**Seite 18:** Gülper Havel, Gülper Schleuse defekt,  evtl. **nicht** möglich

- Havel, Schleuse Havelberg: Fernbedienung über WSA Rathenow (wie auch Garz) , Tel. 03385 - 539830

**Seite 24:** Rüdersdorfer Gewässer, Schleuse Woltersdorf: Betriebszeiten geändert: Apr.-Okt.: Mo-Do. 8:30-18:00, Fr.-So. 9:30-19:00, Nov.-März: Mo.-Sa. 8:30-16:30, So. kein Betrieb

- Löcknitz, ab  bei Fangschleuse auf 600m viele Bäume, besser gleich über Waldweg per Bootswagen umgehen
- Gosener Graben: bis ca. Ende 2019 gesperrt, viele Bäume müssen geräumt werden, Umfahrung über Gosener Kanal

**Seite 26:** Dahme: Schleuse Neue Mühle (Skizze 2) Winter-Betriebszeiten geändert: Nov.-März: Mo.-Sa. 8:30-15:00, So. kein Betrieb,

Größe: 38,9x 5,3m, Hub 1,50m

- Wolziger See, Untiefe in Seemitte fehlt, siehe korrigierten Ausschnitt rechts (Wie tief ist es dort genau???) **Seite 26 + 31:**

Angabe zum Storkower Gewässer in gelben Kästchen: Brückenhöhe hat falsches Symbol:

**Seite 27:** Teupitzer Gewässer, Öffnungszeiten Zugbrücke Gr.Köris:

01.04. – 30.04.2019 und 01.10. – 31.10.2019

Mo bis So von 10<sup>00</sup> bis 16<sup>00</sup> alle 2 Stunden

01.05. – 31.05.2019 Mo bis Fr von 10<sup>00</sup> bis 16<sup>00</sup> alle 2 Stunden

Sa bis So von 10<sup>00</sup> bis 18<sup>00</sup> alle 2 Stunden

01.06. – 31.08.2019 Mo bis So von 09<sup>00</sup> bis 18<sup>00</sup> stündlich

01.09. – 30.09.2019 Mo bis So von 10<sup>00</sup> bis 18<sup>00</sup> alle 2 Stunden

01.10. – 31.10.2019 Mo bis So von 10<sup>00</sup> bis 16<sup>00</sup> alle 2 Stunden

**Seite 30:** Spree, Schleuse Beeskow: nicht vollautomatisch sondern SB. tägl. 7-20:30Uhr (aufwärts-/abwärts-Zeiten streichen)

- Drahendorfer Spree, Schleuse Neubrück (Skizze Nr. 2) ist wieder in Betrieb

**Seite 31:** Storkower Gewässer, Schleuse Storkow (Skizze 2) Größe: 36x 5,6m, Hub 1,94m

Schleuse Wendisch Rietz (Skizze 1) Größe: 34x 5,3m, Hub 1,27m, Tel.Nr.: 03 36 79-215

Für beide Schleusen Betriebszeiten geändert: Apr.-Okt.: Mo-Do. 8:30-18:00, Fr.-So. 9:30-19:00, Nov.-März: kein Betrieb

- Glubigsee und Springsee: Tiefgang max. 0,5m, Höhe max. 0,60m, Elektro nur mit Sondergenehmigung
- Scharmützelsee: Wasserskistrecke streichen, bei Saarow Geschwindigkeitsbegrenzung 8 km/h (nicht 9)




Seite 2 Aktualisierungen TA5

**Seite 33:** Oder-Spree-Kanal, „Wasserwanderrastplatz Müllrose“ streichen, -ist nur private Steganlage, Liegeplatz am Nordufer des Kanals = 48h-Anleger

**Seite 52:** Haff, ergänzen: Campingplatz Haffküste Kamminke, Lage ca. unter dem 2. „m“ von Kamminke

**Seite 56-b:** Spree, Hartmannsdorfer Wehr (Skizze): z.Zt. Wehrneubau, neue Schleuse evtl. am anderen Ufer, ??

**Seite 59:** Burg-Lübbener Kanal: Schleuse Nr. 53 z.Zt. defekt, li. 

**Seite 60/61:** Neue Spree und Rohrkanal zwischen Buschgraben und Leipe keine Einbahnstraße mehr, der Behelfsstau ist befahrbar bzw. nicht mehr vorhanden

**Seite 61:** Scheidungsfließ, Scheidungsschleuse Nr. 67 wieder in Betrieb

**Seite 63:** Gosener Graben: bis ca. Ende 2019 gesperrt, viele umgestürzte Bäume müssen geräumt werden, Umfahrung über Gosener Kanal

**Seite 67/72:** Treptower Spree, km 23,1 bis 24,5 Start-/Landebereich Wasserflugzeug streichen, Betrieb ist eingestellt

**Seite 69:** Tegeler See: Das Sperrgebiet zwischen den Inseln Valentinswerder, Marienwerder und Baumwerder gilt nur für Motorboote

**Seite 70:** Tiefwerder (Klein Venedig) Verein Nr. 5 WSV Helios (Index-Nr. 70-16) streichen, Vereinsauflösung

**Seite 76:** Judengraben ist jetzt für alle Boote gesperrt einschl. Barriere

- Havel-km 22,5: Verein KC Potsam i.OSC ist Rennsportverein, Wandersport: Preussen-Kanu im OSC: [www.preussen-kanu.de](http://www.preussen-kanu.de)

**Seite 77:** Caputher See Schreibweise korrigieren (Kaputher...). Befahrung nur für Boote ohne Motor erlaubt














**Seite 78:** direkt südl. der Eisenbahnbrücke bei Marina Vulkan-Werft = Yachtcharter Werder <https://yachtcharter-werder.de>

**Seite 81:** Niederhavel km 58 Anleger Slawendorf in Brandenburg: Tel. mit Zahlendreher, richtig: 0175 2157774

**Seite 86:** Blattschnitt Umschlag hinten: Das fehlende Stück des Havelkanales zwischen Karte 8 und 12 befindet sich als Nebenkarte auf Seite 8

- Blattschnitt Umschlag hinten: Das fehlende Stück des Teltowkanales zwischen Karte 5 und 7 siehe <https://www.juebermann.de/Teltowkanal/>

Rot markiert = Ergänzung bzw. Korrektur

Index	Eignung	Name, Anschrift	Erläuterungen siehe Seite 82 (△= Bootshaus) Telefon	Internet	Anzahl Kleinzelle		Wohnwagen-Immobilie		Behördenanzahl / Art Lw=Lima, B=Behörde, B=Hotel	Y-Liegeplätze	Stegausstattung Wasser	Boote einsetzen Yacht/Kanu/Rudern	Fakel. Sanitär	Gastronomie Sv=Selbstverw.	Freizeit =Musik, Restaurant	Lebensmittel Brotchen	Kiosk	Leben	+Entfernung in (m)	Sonstiges	
08-neu	Y(K)	Wassersportzentrum Oranienburg, Lehnitzstraße 101, 16515 Oranienburg	03301-53 95 90	<a href="http://www.wassersportzentrum-oranienburg.de">www.wassersportzentrum-oranienburg.de</a>							ja										Gelbe Welle, Charter,  , Drachenboote, Wassersportschule, Shop
09-neu	Y	Stadthafen Liebenwalde, Berliner Straße 44, 16559 Liebenwalde	033054 - 900044	<a href="http://www.stadthafen-liebenwalde.de">www.stadthafen-liebenwalde.de</a>							ja										
10-01	Y	Marina Marienwerder	Tel: 0 179 – 72 86 338	<a href="http://www.yachthafen-marienwerder.de">www.yachthafen-marienwerder.de</a>		11															
10-10	△	Kanu-WWR Schleuse Schöpfung, SchülerInnenfirma „Sofi S UG“ Erzbergerplatz 2, 16244 Schorfheide / OT Finowfurt	Tel 03335-30513 mobil 0160 93337942	<a href="http://www.sofi-s-ug.de">www.sofi-s-ug.de</a>	ja	ja															 , Winterpause (Postanschrift Siehe www)
14-15	Y	Bootshaus Pritzerbe																			 , 
81-05	RY	Brandenb. Sport-u.RK 1883 e.V	Frau Albrecht: 03381-224366			5	3-4														Slip, Oliver Windeck 