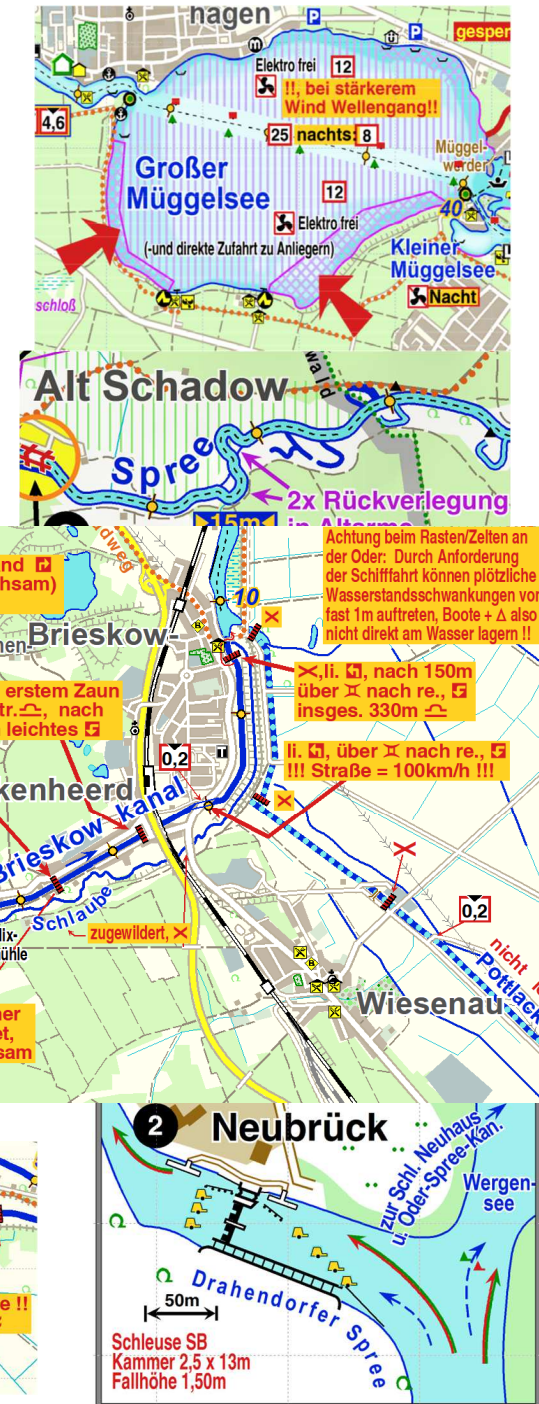


- Seite 6:** Der Seitenverweis auf die 25 000er Karten (grüner Rahmen) ist für die Karte Gatow-Kladow mit S. 72 angegeben, richtig ist 73
- Havel-km 8,5 Campingplatz Breitehorn existiert nicht mehr
- Seite 11:** Oder-Havel-Kanal, neues Schiffshebewerk Niederfinow ist in Betrieb: Betriebszeiten: 5.Okt.-30.12. 9:30 – 17:30
2.Jan.-4. Okt. 6°-22° „Es ist mit Wartezeiten aufgrund der rechtlich vorgeschriebenen Pausenzeiten für die Schleusenbediensteten zu rechnen. Die Betriebszeitenunterbrechungen werden durch Aushänge an den Schleusen bekannt gemacht. Das zuständige Wasserstraßen- und Schifffahrtsamt kann aus verkehrlichen oder betrieblichen Gründen vorübergehend abweichende Betriebszeiten festsetzen und bekanntgeben.“
- Oder-Havel-Kanal km 82,5 günstiges Hotel für K, R, ☺, „Riverside Inn“ (=☒-Zeichen in Kte.) siehe Tabelle am Ende
- Seite 24 und 64:** Müggelsee: Einige Bereiche des Sees sollen auf für nichtmotorisierte Sportboote nicht befahren werden (Vereinbarung zwischen den Sportverbänden und dem Senat), siehe Kartenergänzung rechts.....
Siehe auch Karte auf: www.kanu-vereinigung-koepenick.de
- Seite 25:** Müggelspree km 68: Bei Fa. Kanu-Sport-Spree besteht ab 2022 keine Zeltmöglichkeit mehr.
- Müggelspree km 76,2 Wehr Große Tränke (Skizze 2) Fischtreppe ist für robuste Boote evtl. ☒
- Seite 26:** Storkower Kanal: Wolzig bis Kummersdorf Anlandeverbod
- Seite 27:** Köthener See, Jugendherberge Köthen: auch bei Zeltübernachtung auf dem WWR ist Jugendherbergsausweis nötig
- Teupitzer Gewässer: Zugbrücke zwischen Moddersee und Schulzensee: marode, abgebaut, Durchfahrt für alle Wasserfahrzeuge gesperrt
- Seite 28:** Spree-km 152,5 – 152,1 unterhalb Alt Schadow; 2x Rückverlegung in Altarme, Spree jetzt ca. 330m länger, siehe:
- Seite 30:** Drahendorfer Spree, Schleuse Neubrück, neue Skizze rechts:
- Seite 33:** Brieskow-Kanal: nur noch mühsam &, keinerlei K-Infrastruktur, siehe neuen Kartenausschnitt rechts:
- Seite 35:** Spree-km 219,2 Sohlschwelle !!, rechts Gasse ☒, danach 3 kleine Schnellen, Spree-km 214 am Ende der Renaturierung re. Bootsgasse
- Seite 39:** Oder-Spree-Kanal km 124,8, Tankstelle Fürstenberg streichen
- Seite 41:** Richtgraben bei Golzow: Wehr jetzt ☒, ☒ sehr mühsam
- Seite 44:** Oder-km 654 Alte Eisenbahnbrücke bei Bienenwerder ist jetzt für Fußgänger und Radfahrer frei
- Seite 45:** Hohensaaten-Fr.-Wasserstr. km 105,3 li Stolpe: die ☒ u.Rastpl. ist jetzt WWR mit Zeltmöglichkeit, WoMo-Platz
- Seite 45-46:** Textkasten „Deutsches Poldergebiet“: Zeitfenster für geführte Fahrten: 15.7. bis 14.11.
- Seite 46:** Schwedt: Neben dem Wassersportverein gibt es noch einen von den Technischen Werken Schwedt betriebenen Campingplatz, siehe Liste
- Hohensaaten-Fr.-Wasserstr. km 128,3 li, Gatow: neuer Biwakplatz
- Seite 47:** Gartz, Alte Oder km 9 direkt hinter Sportplatz neuer Biwakplatz
- Seite 59+61:** Kleine Spree, WWR Ramonas Wiesenföhlung löschen (Index 61-07)
- Seite 61:** Südumfluter östl. vom Kossateich: „Jägerhof“ jetzt Δ „Wilde Wiese“ siehe Tabelle auf nächster Seite
- Seite 64:** Müggelspree km 0,4, Köpenick: Der „Krusenicksteg“ heißt korrekt: Katzengrabenbrücke

weiter auf Seite 2 der Aktualisierung TA5




Seite 2 der Aktualisierung TA5

Seite 73: Kladow: der 24h-Anleger ist auch als Rastplatz für Kanu u. Rudern geeignet +  für K, R und Y




























- Havel-km 8,5 Campingpl. Breithorn existiert nicht mehr (Index 73-17)

Seite 74: Großer Wannsee Index-Nr. 74-04 Bootswerft Ruhs: Gelbe Welle streichen

Seite 76: (auch Seite 5) Judengraben: -ist für nicht-motorisierte Boote wieder freigegeben,  mit Anleger am nördl. Ende (bei „n“ von Judengraben)

Seite 22, 24, 26, 28, 30, 32 und 34: Bei einigen bereits ausgelieferten Atlanten ist der Kartendruck für grauen Text (Ortsnamen) blass. Wir tauschen um.

Rot markiert = Ergänzung bzw. Korrektur

Index	Eignung	Name, Anschrift	Erläuterungen siehe Seite 82	Telefon ( = Bootshaus)	Internet	Anzahl Kleinzelte													Sonstiges		
						Wohnwagen/mobile	Bettenanzahl/ART	Y-Liegeplätze	Siegestattung	Wasser	Boote einsetzen	Fakel	Kanu/Rudern	Sanitär	Gastronomie	Lebensmittel	Entfernung in (m)				
11-neu		Riverside Inn, Teufelsberg 5, 16248 Oderberg		0172 57 66 924	www.riversideinn.de	○	○	23 B*	1 nach Absprache					○	*9 DZ, 1 EZ, ** im Gasths, Gruppen willkommen, Biergarten, Transfer, Trabi-, Kanu-,  -Verleih, W-LAN free, Parkpl.						
25-1		Kanu-Sport Spree		033632 - 679714		○	Zeltplatz ist dauerhaft geschlossen														
24-1		Campingplatz Jägerbude													*super lecker Gastronomie + preiswert						
46-neu		Campingplatz StroomCamp, Regattastraße 1, 16303 Schwedt/Oder		03332 449-470	https://stroomcamp-schwedt.de		22	16 B	8						300m	 W-LAN free, Waschm., Trockner, Küche, (Y-Reparatur)					
46-1		Wassersport PCK Schwedt				○	○	○	-wird jetzt vom Campingpl. betreut, übrige Vereinsangaben unverändert												
47 neu	Y	Marina Gartz, Am Wasser 10, 16307 Gartz (schwarzes „L“ in Karte)		01 51 -50 99 78 09 03 33 32 - 87 85 41	?	2-3	10	○	13 *		Slip 6m		200	300 	*+12 Liegepl. am Bollwerk,  , Charter						
61-neu	K	Wilde Wiese, Erste Kolonie 42, 03096 Burg/Spreewald		035603 75 65 15	www.wildewiese-spreewald.de		○	○						Fr		 auch Kahnfahrten, keine Haustiere					
61-07	K	WWR Ramonas Wiesenföhling				○	Platz ist dauerhaft geschlossen														
73-17		Campingplatz Breithorn					Platz ist dauerhaft geschlossen														

