

**Seite 6:** Der Seitenverweis auf die 25 000er Karten (grüner Rahmen) ist für die Karte Gatow-Kladow mit S. 72 angegeben, richtig ist 73

- Havel-km 8,5 Campingplatz Breitehorn existiert nicht mehr

**Seite 9:** Langer Trödel, Liebenwalde-Stadthafen: Zeltmöglichkeit ergänzen

- Oder-Havel-K., Lehnitzschleuse (Skizze 7) Die Lorenbahn führt ganz bis unter Wasser, bequemes ☞ (Aufschwimmen der Boote)
- Havel, Schlosshafen Oranienburg: keine Zeltmöglichkeit mehr (-ausweichen zu WSC-Möwe)
- Ruppiner Kanal, Tiergartenschleuse: für K auf Südseite bequemes ☞ über Bootsschleppe (führt ganz bis unter Wasser)

**Seite 11:** Oder-Havel-Kanal, neues Schiffshebewerk Niederfinow ist in Betrieb: Betriebszeiten: 5.Okt.-30.12. 9:30 – 17:30

2.Jan.-4. Okt. 6°-22° „Es ist mit Wartezeiten aufgrund der rechtlich vorgeschriebenen Pausenzeiten für die Schleusenbediensteten zu rechnen. Die Betriebszeitenunterbrechungen werden durch Aushänge an den Schleusen bekannt gemacht. Das zuständige Wasserstraßen- und Schiffsamt kann aus verkehrlichen oder betrieblichen Gründen vorübergehend abweichende Betriebszeiten festsetzen und bekanntgeben.“

- Oder-Havel-Kanal km 82,5 günstiges Hotel für K, R, ☞, „Riverside Inn“ (=☞-Zeichen in Kte.) siehe Tabelle am Ende

**Seite 14:** Havel km 82, Skizze 1: Sportbootschleuse hat nur 2,50m Breite

**Seite 21:** Gudelacksee, Insel Werder: Für Biwak-Nutzung bei der Inselverwalterin anmelden, aktuelle ☎ 01520 3115708,

**Seite 24 und 64:** Müggelsee: Einige Bereiche des Sees sollen auf für nichtmotorisierte Sportboote nicht befahren werden

(Vereinbarung zwischen den Sportverbänden und dem Senat), siehe Kartenergänzung rechts.....

Siehe auch Karte auf: [www.kanu-vereinigung-koepenick.de](http://www.kanu-vereinigung-koepenick.de)

**Seite 25:** Müggelspree km 68: Bei Fa. Kanu-Sport-Spree besteht ab 2022 keine Zeltmöglichkeit mehr, aber noch ☎ mit WC

- Müggelspree km 76,2 Wehr Große Tränke (Skizze 2) Fischtreppe ist für robuste Boote evtl. ☞, Rastplatz ist mit WC

**Seite 26:** Storkower Kanal: Wolzig bis Kummersdorf Anlandeverbod

- Dahme km 9,6 Schleuse Neue Mühle (Skizze 2) ☞ nicht möglich, nur ☞
- Wolziger See, Blossin: Y-Hfn „Blossin K+Y ist jetzt Jugendbildungszentrum Blossin e. V. ☎ 033767 750, bei „Fischerhütte“ L streichen
- Dahme, Dolgenbrodt: „Kuddels Lustige Stube“ ist geschlossen

**Seite 27:** Köthener See, Jugendherberge Köthen: auch bei Zeltübernachtung auf dem WWR ist Jugendherbergsausweis nötig

- Teupitzer Gewässer: Zugbrücke zwischen Moddersee und Schulzensee: marode, abgebaut, Durchfahrt für alle Wasserfahrzeuge gesperrt

**Seite 27, 28, 55:** SB-Schleuse Leibsch, Bedienung allein kaum möglich, ☎ mit

beladenem Boot schwierig (evtl. auch Bauarbeiten)

**Seite 28:** Spree-km 158,5 WWR Neuendorf: auch mit WC und Grillplatz

- Spree-km 154 Alt Schadow (Skizze 2) bis ca. Ende 2028 außer Betrieb (Neubau). Dadurch Märkische Umfahrt für Motorboote z.Zt. ☞, K: ☞ geht

- Spree-km 152,5 – 152,1 unterhalb Alt Schadow; 2x Rückverlegung in Altarme, Spree jetzt ca. 330m länger, siehe Ausschnitt weiter oben-rechts:

**Seite 29:** Schwiellochsee: Camingpl Birkenwäldchen nimmt keine Kurzzeitgäste auf

- Doberbuser Mühlenfließ: gesperrt vom 1.3.-31.7.

**Seite 30:** Drahendorfer Spree, Schleuse Neubrück, neue Skizze nächste Seite

**Seite 32:** Nottekanal+Motzener See Es sind 6 neue Steganlagen als Rast für R+K entstanden, siehe Ausschnitt auf der nächsten Seite

**Seite 33:** Brieskow-Kanal: nur noch mühsam ☞, keinerlei K-Infrastruktur, siehe neuen Kartenausschnitt auf Seite 1





## Seite 2 der Aktualisierung TA5

**Seite 33:** Oder-Spree-Kanal km 99: Fa. Kanu-Kahlisch existiert nicht mehr

- Oder-Spree-Kanal km 104: WW-Rastpl. bei Bootsvermietung Schlaubetal siehe neuen Kartenausschnitt auf Seite 1 unten:

**Seite 35:** Spree-km 219,2 Sohlschwelle !!, rechts Gasse ≈, danach 3 kleine Schnellen, Spree-km 214 am Ende der Renaturierung re. Bootsgasse

**Seite 35:** Braunkohlentagebau „Cottbuser Ostsee“ siehe neue Karte am Ende

**Seite 36:** Spreewald: Link „temporäre Sperrungen...“ siehe unten Seite 55-61

- Spreewald Nordumfluter Alt Zauche, Rastpl. Auch ☒, Biwak + WoMo

**Seite 37:** Neiße km 27,0 Groß Gastrose unterhalb der Wehranlage (Skizze 3) = Verblockung, bei gutem Wst. mit robustem Boot ganz re. ≈, ??, evtl. links gesamten Kraftwerksgraben ≈ bis zur Einmündung, ob re. auf PL-Seite kurz ≈ werden kann, müsste erkundet werden.

**Seite 39:** Oder-Spree-Kanal km 124,8, Tankstelle Fürstenberg streichen

**Seite 40:** Oder-km 575 li: Rastmöglichkeit (schwarzes ▲) verfallen, streichen

**Seite 41:** Alte Oder km 37,8, Gorgast gutes ☒ im Ort <https://maps.app.goo.gl/o4B4J8htCtqNw46E8>

- Alte Oder km 33,0: Am Ende des schmalen Sees guter ☒, auch ☒ <https://maps.app.goo.gl/qU1iew6Tx5kEB6jp6>

- Richtgraben bei Golzow: Wehr jetzt ✕, ≈ über Stege leicht

**Seite 43:** Letschiner Hauptgraben km 6,5, Wehr Herrnhof jetzt meist geschlossen ✕, ≈ sehr mühsam

**Seite 44:** Oder-km 654 Alte Eisenbahnbrücke bei Bienenwerder ist jetzt für Fußgänger und Radfahrer frei

**Seite 45:** Hohensaaten-Fr.-Wasserstr. km 105,3 li Stolpe: die ☒ u. Rastpl. ist jetzt WWR mit Zeltmöglichkeit, WoMo-Platz

**Seite 45-46:** Textkasten „Deutsches Poldergebiet“: Zeitfenster für geführte Fahrten: 15.7. bis 14.11.

**Seite 46:** Schwedt: Neben dem Wassersportverein gibt es noch einen von den Technischen Werken Schwedt betriebenen Campingplatz, siehe Liste

- Hohensaaten-Fr.-Wasserstr. km 128,3 li, Gatow: neuer Biwakplatz

**Seite 47:** Gartz, Alte Oder km 9 direkt hinter Sportplatz neuer Biwakplatz

**Seite 55-61: Spreewaldsperrungen:** die Internetseite für temporäre Sperrungen des Landes Brandenburg im Spreewald ist hier zu finden:

<https://lbv.brandenburg.de/sperrungen-spreewald-29396.html> -siehe auch diesen QR-Code:

**Seite 58:** Spreewald Nordumfluter (oberer Kartenrand) Alt Zauche, Rastpl. Auch Biwak + WoMo

- Mittelkanal zwischen Leiper Graben und Weidengraben gesperrt

**Seite 59+61:** Kleine Spree, WWR Ramonas Wiesenföhlung löschen (Index 61-07)

**Seite 61:** Südumfluter östl. vom Kossateich: „Jägerhof“ jetzt Δ „Wilde Wiese“ siehe Tabelle unten

**Seite 62:** Große Krampe, schwarzes ▲ jetzt WWR „Campingpl. Kuhle Wampe“, zelten ja, ☒ nein (! Fluglärm)

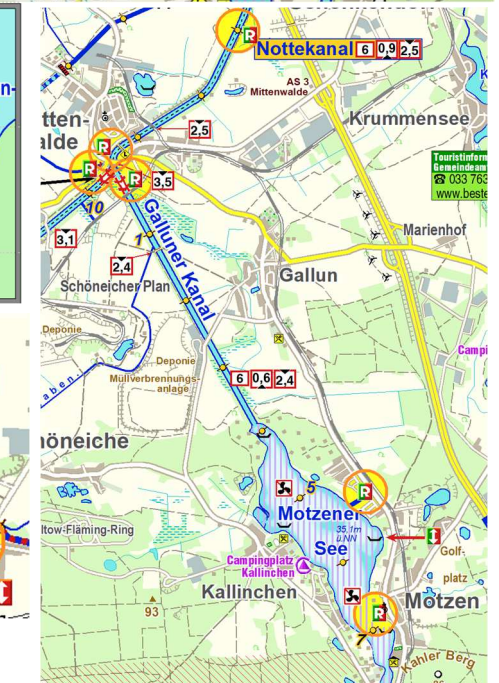
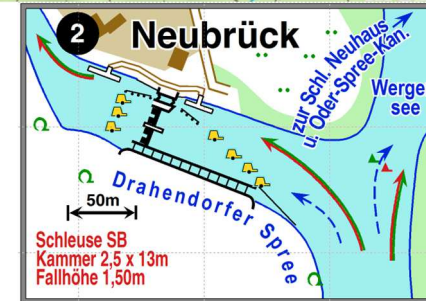
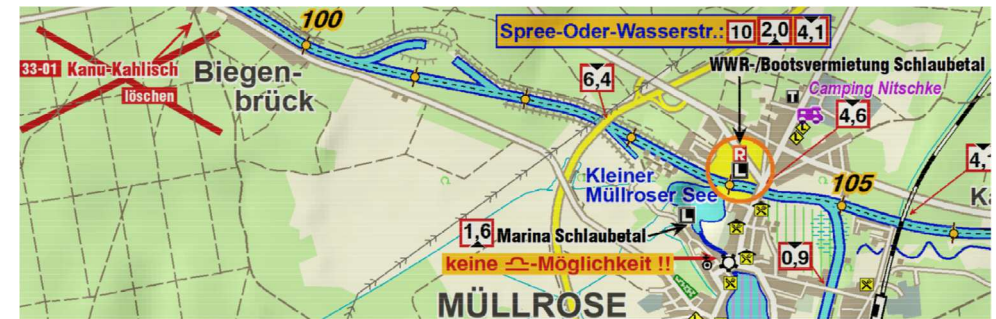
**Seite 64:** Müggelspree km 0,4, Köpenick: Der „Krusenicksteg“ heißt korrekt: Katzensgrabenbrücke

**Seite 66:** Schmöckwitz, Durchfahrt Zeuthener See – Seddinsee: Höchstgeschwindigkeit 40 jetzt 8 km/h

**Seite 73:** Kladow: der 24h-Anleger ist auch als Rastplatz für Kanu u. Rudern geeignet + ☒ für K, R und Y

- Havel-km 8,5 Campingpl. Breithorn existiert nicht mehr (Index 73-17)

weiter auf Seite 3 der Aktualisierung TA5



Seite 74: Großer Wannsee Index-Nr. 74-04 Bootswerft Ruhs: Gelbe Welle streichen

Seite 76: (auch Seite 5) Judengraben: -ist für nicht-motorisierte Boote wieder freigegeben, ✂ mit Anleger am nördl. Ende (bei „n“ von Judengraben)

Seite 22, 24, 26, 28, 30, 32 und 34: Bei einigen bereits ausgelieferten Atlanten ist der Kartendruck für grauen Text (Ortsnamen) blass. Wir tauschen um.

Rot markiert = Ergänzung bzw. Korrektur

Index		Eignung	Name, Anschrift	Erläuterungen siehe Seite 82 (☎= Bootshaus) Telefon	Internet	Anzahl Kleinzelte	Wohnwagen/mobile	Bettenanzahl/ Art Luftmatr. beheizbar, B=Hotel	Y-Liegeplätze	Siegeausstattung Wasser	Boote einsetzen Fakal. Yacht Kanu Rudern	Sanitär	Gastronomie St=Selbstverbr., Fr=Frühstück Lebensmittel Entfernung in (m)	Sonstiges
11-neu		K R (Y)	Riverside Inn, Teufelsberg 5, 16248 Oderberg	0172 57 66 924	www.riversideinn.de	○	○	23 B*	1 nach Absprache	☐	☐	●**	○	*9 DZ, 1 EZ, ** im Gasths, Gruppen willkommen, Biergarten, Transfer, Trabi-, Kanu-, ☎-Verleih, W-LAN free, Parkpl.
25-1		K	Kanu-Sport Spree	033632 - 679714		○	Zeltplatz ist dauerhaft geschlossen							
24-1		KR	Campingplatz Jägerbude									●*		*super lecker Gastronomie + preiswert
33-1		K	Kanu-Kahlisch <b>Firma erloschen</b>											
41-01		K	Oderbruch-Camp Zechlin	Zusätzlich 20 Betten in Wohnwagen										
46-neu		K RY	Campingplatz StroamCamp, Regattastraße 1, 16303 Schwedt/Oder	03332 449-470	https://stroamcamp- schwedt.de	●	22	16 B	8	☐	☐	●	●	300m ☎, W-LAN free, Waschm., Trockner, Küche, (Y-Reparatur)
46-1		K RY	Wassersport PCK Schwedt			○	○	○	-wird jetzt vom Campingpl. betreut, übrige Vereinsangaben unverändert					
47 neu		Y	Marina Gartz, Am Wasser 10, 16307 Gartz (schwarzes „L“ in Karte)	01 51 -50 99 78 09 03 33 32 - 87 85 41	?	2-3	10	○	13 *	☐	Slip 6m	●	200	300 ☎ *+12 Liegepl. am Bollwerk, ☎, Charter
61-neu		K	Wilde Wiese, Erste Kolonie 42, 03096 Burg/Spreewald	035603 75 65 15	www.wildewiese-spreewald.de	●	○	○				☎, Fr	☎, ☎	☎, auch Kahnfahrten, keine Haustiere
61-07		K	WWR Ramonas Wiesenföhling			○	Platz ist dauerhaft geschlossen							
73-17			Campingplatz Breitehorn				Platz ist dauerhaft geschlossen							

