

Das Aktualisierungsblatt der 5. Auflage erreichen Sie noch unter: <http://www.juebermann.de/PDF/TA5-alt.pdf>

Seite 2: Legende: Ein Zeichen auf Gewässern ist nicht erläutert:  = Dalben

Seite 5: Caputher See ist für Boote ohne Motor nicht gesperrt

Seite 10: Finowkanal km 67,4, WWR Schleuse Schöpfung: Betreiber/Kontaktdaten geändert, siehe Tabelle

Seite 15: Schleuse Parey: Tel. geändert: 03 93 49 - 9 45 98 51, UKW 79

- Elbe-Havel-Kanal, km 357: Kanalbegradigung mit gesperrtem Atalarm, siehe Ausschnitt:
- Genthin, Roßdorfer Altarm: Wassertiefe nicht 1,3m sondern 1,1m


Seite 17: Hohennauener Wasserstraße: Wasserstand abhängig vom Pegel Albertsheim + 50cm, abrufbar unter

<https://www.pegelonline.wsv.de/gast/stammdaten?pegelnr=580520>

Seite 18: Havel, Schleuse Havelberg: Fernbedienung über WSA Rathenow (wie auch Garz) , Tel. 03385 - 539830

Seite 24: Rüdersdorfer Gewässer, Schleuse Woltersdorf: Betriebszeiten geändert: Apr.-Okt.: Mo-Do. 8:30-18:00,

Fr.-So. 9:30-19:00, Nov.-März: Mo.-Sa. 8:30-16:30, So. kein Betrieb

- Löcknitz, ab  bei Fangschleuse auf 600m viele Bäume, besser gleich über Waldweg per Bootswagen umgehen
- Gosener Graben: bis ca. Ende 2019 gesperrt, viele umgestürzte Bäume müssen geräumt werden, Umfahrung über Gosener Kanal

Seite 26: Dahme: Schleuse Neue Mühle (Skizze 2) Winter-Betriebszeiten geändert: Nov.-März: Mo.-Sa. 8:30-15:00, So. kein Betrieb, Größe: 38,9x 5,3m, Hub 1,50m

Seite 26 + 31: Angabe zum Storkower Gewässer in gelben Kästchen: Brückenhöhe hat falsches Symbol:



Seite 30: Spree, Schleuse Beeskow: nicht vollautomatisch sondern SB. tägl. 7-20:30Uhr (aufwärts-/abwärts-Zeiten streichen)

Seite 31: Storkower Gewässer, Schleuse Storkow (Skizze 2) Größe: 36x 5,6m, Hub 1,94m

Schleuse Wendisch Rietz (Skizze 1) Größe: 34x 5,3m, Hub 1,27m

Für beide Schleusen Betriebszeiten geändert: Apr.-Okt.: Mo-Do. 8:30-18:00, Fr.-So. 9:30-19:00, Nov.-März: kein Betrieb

- Glubigsee und Springsee: Tiefgang max. 0,5m, Höhe max. 0,60m, Elektro nur mit Sondergenehmigung

Seite 33: Oder-Spree-Kanal, „Wasserwanderrastplatz Müllrose“ streichen, -ist nur private Steganlage, Liegeplatz am Nordufer des Kanals = 48h-Anleger

Seite 56-b: Spree, Hartmannsdorfer Wehr (Skizze): z.Zt. Wehrneubau, neue Schleuse evtl. am anderen Ufer, ??

Seite 60/61: Neue Spree zwischen Buschgraben und Leipe anscheinend keine Einbahnstraße mehr, der Behelfsstau ist befahrbar

Seite 63: Gosener Graben: bis ca. Ende 2019 gesperrt, viele umgestürzte Bäume müssen geräumt werden, Umfahrung über Gosener Kanal

Seite 70: Tiefwerder (Klein Venedig) Verein Nr. 5 WSV Helios (Index-Nr. 70-16) streichen, Vereinsauflösung

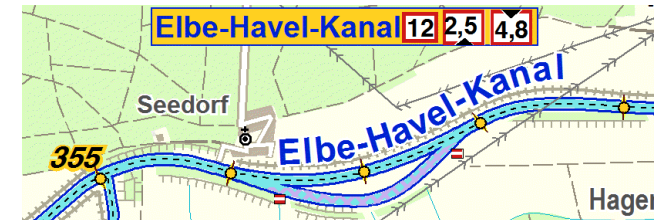
Seite 76: Judengraben ist jetzt für alle Boote gesperrt einschl. Barriere

Seite 77: Caputher See Schreibweise korrigieren (Kaputher...). Befahrung nur für Boote ohne Motor erlaubt





Seite 81: Niederhavel km 58 Anleger Slawendorf in Brandenburg: Tel. mit Zahlendreher, richtig: 0175 2157774

Seite 86: Blattschnitt Umschlag hinten: Das fehlende Stück des Havelkanales zwischen Karte 8 und 12 befindet sich als Nebenkarte auf Seite 8

- Blattschnitt Umschlag hinten: Das fehlende Stück des Teltowkanales zwischen Karte 5 und 7 siehe <https://www.juebermann.de/Teltow>



Rot markiert = Ergänzung bzw. Korrektur

Index	Gewässer	Typ	Name, Postanschrift für Anmeldung		Internet	Winterpause	Zelte	Wohnwagen	Luma/ Betten	Parken	Einsetzen	Yacht-Liegepl	Liegeplatz- Ausstattung	Sanitär	Lebens- mittel	Gastro- nomie	sonstiges
10-10	Finowkanal	Δ	Kanu-WWR Schleuse Schöpfung, SchülerInnenfirma „Sofi S UG“ Erzbergerplatz 2, 16244 Schorfheide / OT Finowfurt, Tel 03335-30513 mobil 0160 93337942 (Postanschr. Siehe www)		www.sofi-s-ug.de	ja	ja	ja									
81-05	Kl.Beetzsee	RY	Brandenb. Sport-u.RK 1883 e.V., Frau Albrecht: 03381-224366				5	3-4			 *						Slip, Oliver Windeck 