




Seite 2 der Aktualisierung TA5


Seite 33: Oder-Spree-Kanal km 99: Fa. Kanu-Kahlisch existiert nicht mehr




- Oder-Spree-Kanal km 104: WW-Rastpl. bei Bootsvermietung Schlaubetal siehe neuen Kartenausschnitt auf Seite 1 unten:

Seite 35: Spree-km 219,2 Sohlschwelle !!, rechts Gasse , danach 3 kleine Schnellen, Spree-km 214 am Ende der Renaturierung re. Bootsgasse

Seite 35: Braunkohlentagebau „Cottbuser Ostsee“ siehe neue Karte am Ende


Seite 36: Spreewald: Link „temporäre Sperrungen...“ siehe unten Seite 55-61





- Spreewald Nordumfluter Alt Zauche, Rastpl. Auch , Biwak + WoMo



Seite 37: Neiße km 27,0 Groß Gastrose unterhalb der Wehranlage (Skizze 3) = Verblockung, bei gutem Wst. mit robustem Boot ganz re. , ??, evtl. links gesamten Kraftwerksgraben  bis zur Einmündung, ob re. auf PL-Seite kurz  werden kann, müsste erkundet werden.

Seite 39: Oder-Spree-Kanal km 124,8, Tankstelle Fürstenberg streichen


Seite 40: Oder-km 575 li: Rastmöglichkeit (schwarzes ) verfallen, streichen

Seite 41: Alte Oder km 37,8, Gorgast gutes  im Ort <https://maps.app.goo.gl/o4B4J8htCtqNw46E8>

- Alte Oder km 33,0: Am Ende des schmalen Sees guter , auch 
- Richtgraben bei Golzow: Wehr jetzt ,  über Stege leicht

Seite 43: Letschiner Hauptgraben km 6,5, Wehr Herrnhof jetzt meist geschlossen ,  sehr mühsam

Seite 44: Oder-km 654 Alte Eisenbahnbrücke bei Bienenwerder ist jetzt für Fußgänger und Radfahrer frei

Seite 45: Hohensaaten-Fr.-Wasserstr. km 105,3 li Stolpe: die  u. Rastpl. ist jetzt WWR mit Zeltmöglichkeit, WoMo-Platz

Seite 45-46: Textkasten „Deutsches Poldergebiet“: Zeitfenster für geführte Fahrten: 15.7. bis 14.11.

Seite 46: Schwedt: Neben dem Wassersportverein gibt es noch einen von den Technischen Werken Schwedt betriebenen Campingplatz, siehe Liste

- Hohensaaten-Fr.-Wasserstr. km 128,3 li, Gatow: neuer Biwakplatz

Seite 47: Gartz, Alte Oder km 9 direkt hinter Sportplatz neuer Biwakplatz

Seite 55-61: Spreewaldsperrungen: die Internetseite für temporäre Sperrungen des Landes Brandenburg im Spreewald ist hier zu finden:



<https://lbv.brandenburg.de/sperrungen-spreewald-29396.html> -siehe auch diesen QR-Code:

Seite 58: Spreewald Nordumfluter (oberer Kartenrand) Alt Zauche, Rastpl. Auch Biwak + WoMo

- Mittelkanal zwischen Leiper Graben und Weidengraben gesperrt

Seite 59+61: Kleine Spree, WWR Ramonas Wiesenföhlung löschen (Index 61-07)

Seite 61: Südumfluter östl. vom Kossateich: „Jägerhof“ jetzt , „Wilde Wiese“ siehe Tabelle unten

Seite 62: Große Krampe, schwarzes  jetzt WWR „Campingpl. Kuhle Wampe“, zelten ja,  nein (! Fluglärm)

Seite 64: Müggelspree km 0,4, Köpenick: Der „Krusenicksteg“ heißt korrekt: Katzensgrabenbrücke

Seite 66: Schmöckwitz, Durchfahrt Zeuthener See – Seddinsee: Höchstgeschwindigkeit ~~10~~ jetzt 8 km/h

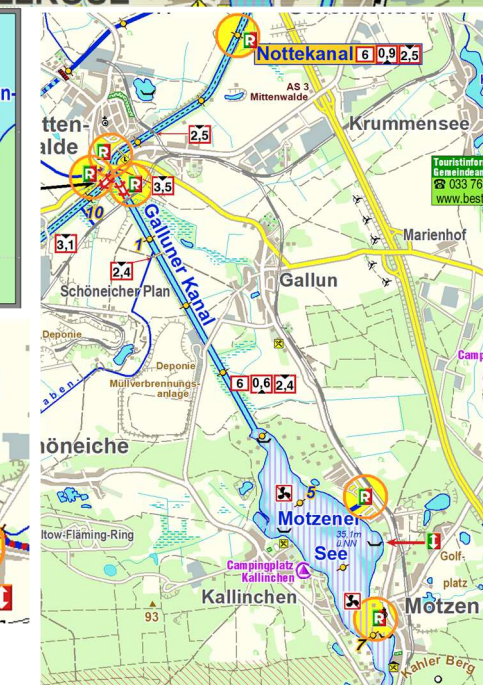
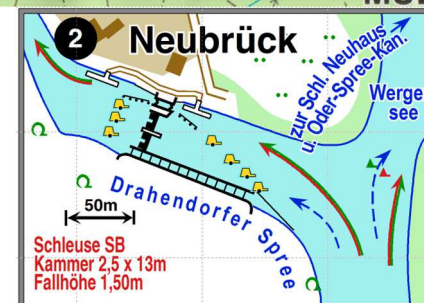
Seite 73: Kladow: der 24h-Anleger ist auch als Rastplatz für Kanu u. Rudern geeignet +  für K, R und Y

- Havel-km 8,5 Campingpl. Breithorn existiert nicht mehr (Index 73-17)

weiter auf Seite 3 der Aktualisierung TA5

Seite 3 der Aktualisierung TA5

Seite 74: Großer Wannsee Index-Nr. 74-04 Bootswerft Ruhs: Gelbe Welle streichen



Rot markiert = Ergänzung bzw. Korrektur