




Das Aktualisierungsblatt der 5. Auflage erreichen Sie noch unter: <http://www.juebermann.de/PDF/TA5-alt.pdf>

- Seite 2:** Legende: Zwei Zeichen auf Gewässern sind nicht erläutert:  = Dalben,  = Badestelle
- Seite 5:** Caputher See ist für Boote ohne Motor nicht gesperrt
- Seite 6:** Fehlender Bereich Teltowkanal (km 7 bis 15) siehe <https://www.juebermann.de/Teltowkanal/>
- Seite 8:** Havel km 25 ost, Oranienburg: Wassersportzentrum Oranienburg (bei  in der Karte) siehe Tabelle unten
- Seite 9:** Jugendherberge Friedrichsthal streichen


- Langer Trödel, Marina Liebenwalde streichen (nur noch Dauerlieger), dafür Stadthafen Liebenwalde, siehe Tabelle unten

Seite 10: Finowkanal km 67,4, WWR Schleuse Schöpfurt: Betreiber/Kontakt Daten geändert, siehe Tabelle

Seite 15: Schleuse Parey: Tel. geändert: 03 93 49 - 9 45 98 51, UKW 79


- Elbe-Havel-Kanal, km 357: Kanalbegradigung mit gesperrtem Atalarm, siehe Ausschnitt:
- Genthin, Roßdorfer Altarm: Wassertiefe nicht 1,3m sondern 1,1m

Seite 17: Hohennauener Wasserstraße: Wasserstand abhängig vom Pegel Albertsheim + 50cm, abrufbar unter <https://www.pegelonline.wsv.de/gast/stammdaten?pegelnr=580520>

Seite 18: Gülper Havel, Gülper Schleuse defekt,  evtl. **nicht** möglich

- Havel, Schleuse Havelberg: Fernbedienung über WSA Rathenow (wie auch Garz) , Tel. 03385 - 539830

Seite 24: Rüdersdorfer Gewässer, Schleuse Woltersdorf: Betriebszeiten geändert: Apr.-Okt.: Mo-Do. 8:30-18:00, Fr.-So. 9:30-19:00, Nov.-März: Mo.-Sa. 8:30-16:30, So. kein Betrieb

- Löcknitz, ab  bei Fangschleuse auf 600m viele Bäume, besser gleich über Waldweg per Bootswagen umgehen
- Gosener Graben: bis ca. Ende 2019 gesperrt, viele Bäume müssen geräumt werden, Umfahrung über Gosener Kanal

Seite 26: Dahme: Schleuse Neue Mühle (Skizze 2) Winter-Betriebszeiten geändert: Nov.-März: Mo.-Sa. 8:30-15:00, So. kein Betrieb,

Größe: 38,9x 5,3m, Hub 1,50m

- Wolziger See, Untiefe in Seemitte fehlt, siehe korrigierten Ausschnitt rechts (Wie tief ist es dort genau???) **Seite 26 + 31:**

Angabe zum Storkower Gewässer in gelben Kästchen: Brückenhöhe hat falsches Symbol:

Seite 27: Teupitzer Gewässer, Öffnungszeiten Zugbrücke Gr.Köris:

01.04. – 30.04.2019 und 01.10. – 31.10.2019

Mo bis So von 10⁰⁰ bis 16⁰⁰ alle 2 Stunden

01.05. – 31.05.2019 Mo bis Fr von 10⁰⁰ bis 16⁰⁰ alle 2 Stunden

Sa bis So von 10⁰⁰ bis 18⁰⁰ alle 2 Stunden

01.06. – 31.08.2019 Mo bis So von 09⁰⁰ bis 18⁰⁰ stündlich

01.09. – 30.09.2019 Mo bis So von 10⁰⁰ bis 18⁰⁰ alle 2 Stunden

01.10. – 31.10.2019 Mo bis So von 10⁰⁰ bis 16⁰⁰ alle 2 Stunden

Seite 29: Spree km 129, Personenfähre bei Leißnitz: Achtung, Seilfähre, bei Betrieb unbedingt am Schild warten!!!

Seite 29-30: Spree, Spreepark Beeskow; Kontakt Kanu über www.albatros-outdoor.de

Seite 30: Spree, Schleuse Beeskow: nicht vollautomatisch sondern SB. tägl. 7-20:30Uhr (aufwärts-/abwärts-Zeiten streichen)

- Drahendorfer Spree, Schleuse Neubrück (Skizze Nr. 2) ist wieder in Betrieb
- Drahendorfer Spree, Wehr Drahendorf: Der Biwakplatz + Tel.Nr. ist zu streichen



