

Diese Seite aktualisiert eine alte Auflage. In der 6. Auflage sind umfangreiche Korrekturen und Ergänzungen hinzugekommen, vor allem in der Anschriftentabelle.

Seite 2: Zeichenerklärung: neben den erläuterten Zeichen    gibt es noch deren Negativ im violetten Rechteck   
Die Bedeutung ist gleich, die Rechtecke sind nicht lagerichtig platziert sondern oft bei den Quartiernamen als Ergänzung.




Seite 3: Überschrift: Karten/Seite 66-74 richtig= 56-79


Seite 4: **Schiffahrtsgewässer und Ausweichpflichten:** §1: „Kleinfahrzeuge“ haben eine Rumpflänge von <20m (<15t entfällt)

Kennzeichnungspflicht für Kleinfahrzeuge: Die vorgeschriebene Beschriftung muss in mindestens 10cm großen Buchstaben erfolgen (auch für die kleinsten Kajaks), früher wurden 5cm toleriert, inzwischen wird vielerorts abkassiert, sogar im Spreewald!!

Seite 7: Havel-km 16 WWR Kanustation Mildenberg: Lage auf der **westlichen** Havelseite **südl.** der Welsengrabenmündung

Seite 8: Skizze 3 Havel in Sachsenhausen: In der bisherigen Skizze fehlt ein Wehr, **siehe neue Zeichnung:**

- Havel, Oranienburg (km 2,5) bei L (nördl. WSC Möwe) ergänzen: Schlosshafen mit Zeltmögl.+WoMo-Stellplatz (siehe Liste)
- Oder-Havel-Kanal: südl. Lehnitzschleuse am Westufer zwischen  B273 und  gute  für K.
- Oder-Havel-Kanal Lehnitzschleuse: Bei Anfahrt zur Gleislore im Oberwasser besteht zeitweise absolute Lebensgefahr während der Füllung des Schleusenbeckens (extrem starke Sogwirkung mit einem Gesamtradius von ca. 50 m).
Der Schleusenmeister hat von seinem Schleusenwärterturm keinen direkten Einblick auf diesen Bereich

Seite 10-11: Teltowkanal: oft Sperrungen wegen Bauarbeiten (gelten auch für Kanu). Vor Einfahrt erkundigen bei  Kleinmachnow oder im Internet www.elwis.de. Höchstgeschwindigkeit ab km 28,3 (Britzer Kreuz) bis 37,3 (Mündg.Dahme) 6 km/h

Seite 11/68+69 Landwehrkanal: Totalsperrung vom 2.11.2015 bis 31.3.2016

Seite 11/69: Spree, Mühlendammschleuse bis Regierungsviertel: Für Motor 5 bis 15 PS trotzdem fährerscheinpflichtig, zusätzlich täglich von 9-19⁰⁰ nur mit eingeschaltetem Funkgerät befahrbar

Seite 12: Havel, Trebelsee: Der Rastplatz am Südufer bei Schmergow existiert nicht mehr

Seite 13: Der Fahrländer See (Sacrow-Paretzer Kanal) ist nur für Motorboote gesperrt (K +R+Surfen erlaubt)

Seite 14: Plauer See/Möserscher See: Die Durchfahrt (nur K) zwischen Kirchmöser-Ost und Halbinsel Wusterau ist zugeschüttet

- Havel-km 76,5 li. *Biwakplatz* streichen (jetzt privater WoMo-Platz ohne Aufnahme von Gästen)
- Havel-km 84,3 li. Rastplatz Bahnitz: dort jetzt auch Zeltmöglichkeit




Seite 15: Beetzsee km 4,8, Wasserwanderrastplatz Brielow hat auch Liegeplätze für Y




- Havel-km 52 „*Biwak 1 Nacht bei Sportpl.*“ Streichen


Seite 16: Havel-km 96,5 Der Biwakplatz bei der 1. Gabelung des Nebenarmes Richtung Mögelin ist wieder ok („verwahrlost 2008“ streichen)


- Havel-km 107,4 li. Neu: Biwakplatz Göttiln (Naturbadestelle, mit Dixi-WC, aber kein Wasser! Überdachter Rastplatz, Feuerstelle, neuer Grill)
- Stadtschleuse Rathenow, Betriebszeiten: 1.5. bis 31.10. 9⁰⁰-19⁰⁰, 18.10. bis 30.4. kein Betrieb
- Hauptschleuse Rathenow 01.10. bis 30.04: 07.00 bis 17:00 Uhr, 01.05. bis 30.09 Mo bis Sa 06:00 bis 21:00 Uhr, So 08:00 bis 20:00 Uhr.

Seite 17: **Schleuse Grütz** für Paddler: talwärts zu jeder vollen Stunde, bergwärts immer zur halben Stunde

Die alte Kahn- am Wehr ist defekt mit Sog !!!, kein Warnschild!,  nur an der  (oder Schleusung)

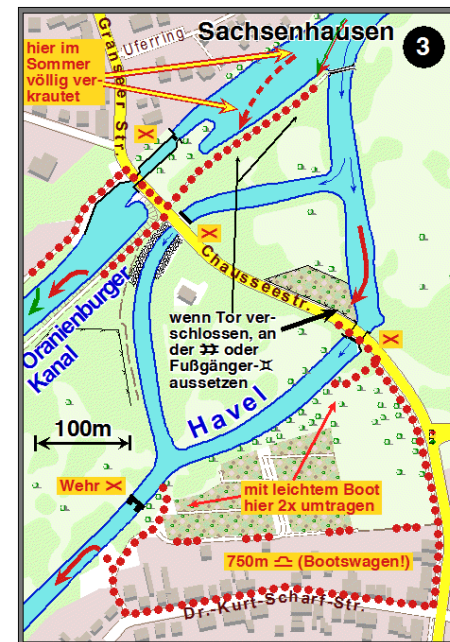
- Nietze-Gülper Havel: Molkenberger Schleuse völlig defekt /unbenutzbar,  oder das Wehr daneben evtl. 
- Gülper Havel- Gülper Schleuse: z.Zt. defekt (Herbst 2013),  sehr mühsam (für R unmöglich)
- Molkenberg-Altarm: Biwakplatz mit WC und Dusche, Restaurantschiff

Seite 21: Niegripper Altkanal: Die unterbrochene Verbindung zum Elbe-H.-Kan. („verschlammt“) ist jetzt offen, auch für Y 

Seite 23: Wasserwanderrastplatz Molchow: hat nur noch L für Yachten.  für K z.Zt. wegen maroder Brücke nicht von Land erreichbar, am Ostufer geht's aber auch.

- Gudelacksee: Auf der Insel Werder ist bei der kl. Bucht am Nordostufer Biwakplatz für 1 Nacht, auch 24h-Liegeplatz, kein Sanitär

weiter auf Seite 2 der Aktualisierung TA5



Seite 2 der Aktualisierung TA5

Seite 25: Finowkanal, km 82 Nord: Rastmöglichkeit streichen

- Finowkanal, km 74, Drahthammer Schleuse: Schleusenkrug bietet Wasserwander-Zeltplatz

Seite 28: Hammerstrom: Zwischen Peitz und Wehr Gr.Fließ (Skizze 3) sehr zugewachsen, ☹ der Wehre nur mit Mühe

- Spree, Wehrskizze Nr. 1: Umtragen hat sich verbessert, siehe Skizze rechts
- Spree, ab Wehrskizze Nr. 1 bis Skizze 2 Renaturierung, alle Stufen entschärft oder beseitigt, z.T. Bootsgassen

Seite 29-30: Bootsbeschriftung im Spreewald wie auf Schifffahrtsstraßen nötig (siehe Seite 4), Kontrollen, Strafen!!

Seite 31: Spree, Kossenblatt km 144 re: bei Rastplatz auch Biwakmöglichkeit

Seite 32: Beeskow, ⚡ Walkmühlengr. Ist restauriert u. betriebsbereit, aber extrem mühsam zu bedienen !! (☹ möglich)

- Schleuse Neubrück/Spree nicht benutzbar, direktes ☹ ist nicht möglich. Empfehlung z.Zt.: bereits in Raßmannsdorf ☹, über die Kreisstr. ☹ und beim Dorfplatz (Biwakplatz) Neubrück wieder in die Spree ☹ (ca. 2km!). Die Bauarbeiten sollen bis Ende 2018 abgeschlossen sein.

- km 105 Neubrück: Lebensmittelgeschäft streichen, neu: westl. neben

⚡ Neuhaus Bäcker

Seite 32-33: Drahendorfer Spree, Zeltmöglichk bei Drahendorf: nur wenig Platz

(ca. 4 Zelte), ggf. ☎ 01 70/2 00 46 76, Sanitär einfach u. sauber

- Brücke in Drahendorf Durchfahrtshöhe 2m

Seite 33: Fürstenwalder Spree km 83: in Streitberg am Nebenarm = WWR mit Δ

- Mündung Drahendorfer Spree in Kanal: km-Text korrigieren:

„Spree-km **95,3**“ – richtig = „Spree-km **94,7**“

Seite 34: Müggelspree östl. Gr.Müggelsee: „Klein Venedig“, richtig = **Neu Venedig**

- Teltowkanal: Höchstgeschwindigkeit ab km 28,3 (Britzer Kreuz) bis 37,3 (Mündung in Dahme) 6 km/h
- Dahme km 6,3 li. WCW Wildau liegt direkt südlich des kleinen Grabens
- Roter Textkasten ...Nachtfahrverbot... streichen, keine Einschränkungen
- Dahme, Schleusenzeiten Neue Mühle in Königs W.:
1.4.31.10. Mo-Do 8:30-18:00, Fr-So 9:30-19:00,
1.11.-31.3.: Mo-Sa 8:30-15:00, So. Ruhetag

Seite 35: 4 Kanu-☹ ergänzen am Kalksee, Flakensee + Möllensee (orange eingekreist).

- Die „Stromschnelle“ + Rastplatz der Löcknitz bei Fangschleuse existiert dort nicht, streichen, **siehe Kartenausschnitt rechts-oben**

Seite 36: Motzener See: ☹ bei km 7 verlegen an die Badestelle bei ca. km 6

- Mellensee: Badestelle bei km 22 (Nordost-Ende) ☹ für K+R ergänzen

Seite 37: Bootscharter Bindowbrück (TA5-37-10) streichen, es besteht nur noch ein Bootsmotorenservice im Ort

Seite 38: Die Schleuse Neue Mühle vom Scharmützelsee zum Glubigsee ist außer Betrieb, ☹ für Kanu möglich (Ostseite)

- Boots-+Personentransfer Springsee – Alt Schadow (Neuendorfer See/ Karte 30) etwa 2 Tage vorher per ☎ anmelden Tel 03 36 77-4 40 (☎ Springsee) 2 K1 u.2 Personen+Gepäck z.Zt. 25 €.
- Wolziger See: ☎ „Fischerhütte“ ist falsch, richtig = 03 37 67-8 04 56
- Scharmützelsee, Camping-u.Sportbootclub... (TA5-38-4) löschen

Seite 39: Neiße-km 32-31: die überdruckte gelb unterlegte rote Schrift = „Kleine Grundschwelen ⚡, bei höherem Wst. nur erhöhte Fließgeschw.“

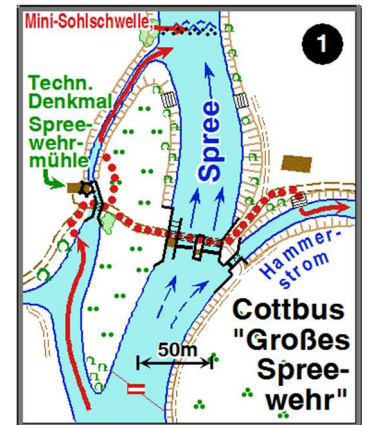
Seite 40: Neiße-km 7,2: Neue Str. ⚡ zwischen Coschen und Zylowa, davor in Strommitte Holzpfahl !!

Seite 43: Anmeldung für Befahrung Alte Oder...(gelber Textkasten): Geänderte E-Mail für Hilmar Schmidt: hilmar.schmidt@kanu-brandenburg.de

- Genschmarer See: ganzjährig gesperrt

Seite 48: Eisenbahnbrücke Podjuchy: Brückenwärter evt5l. erreichbar unter 0048-666 037 532, UKW 74

Weiter auf Seite 3 der Aktualisierung TA5



Seite 3 der Aktualisierung TA5

Seite 56: Kleine Wildbahn und Schreibers Kanal sind zugeschüttet (verrohrt) worden

Seite 57-62: Bootsbeschriftung im Spreewald wie auf Schifffahrtsstraßen nötig (siehe Seite 4), Kontrollen, Strafen!!

Seite 62: Puhlstrom: unteres Puhlstromwehr auf längere Zeit (schlechter Zustand) geschlossen, ☰ ist möglich

Seite 63: Der Verweis auf die Anschluss-Seite am unteren Kartenrand „58“ bitte korrigieren in **66**

- :Verbindung Dämeritzsee-Flakensee (=Löcknitzfließ), eine neue Str. ✕, Flakensteg löschen, siehe rechts:

Seite 67-68: Teltowkanal: Höchstgeschwindigkeit ab km 28,3 (Britzer Kreuz) bis 37,3 (Mündung in Dahme) = 6 km/h

Seite 68: Treptower Spree, bei Insel d. Jugend Landeflächen des Wasserflugzeuges beachten, siehe Ausschnitt rechts

Seite 69: Spree km 20,7 bis km 12 (Oberbaumbrücke bis Lessingbr.) April – Okt. von 8-19⁰⁰ für alle Boote ohne UKW-Funk gesperrt

Seite 71b: (alte)Schleuse Charlottenburg ganz außer Betrieb, kein ☰, auch Sportboote über Neue Schleuse

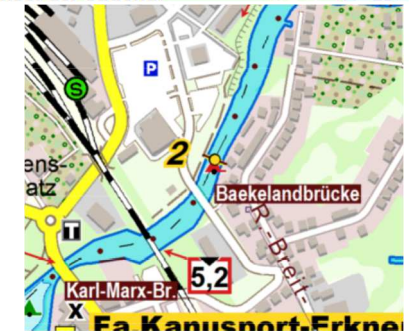
Seite 73: Höchstgeschwindigkeit Havel ab Meedehorn bis km 12(auf Karte 72) nicht 25 km/h sondern 12 km/h

Seite 73: Der Wannseer KC <TA5-73-14> ist umgezogen zum Kleinen Wannsee neben Schüler-u.Schülerinnen-RC

Seite 75: Der Verweis auf die Anschluss-Seite am oberen Kartenrand „72“ bitte korrigieren in **74**

Seite 75/76: Der Verbindungsgraben Petzinsee-Schwielowsee heißt „Wentorgraben“ (nicht Wentow...)

Seite 79: Der Gewässername Pumpergraben zwischen Bahnhof und Niederhavel ändern in Jakobsgraben. Der Jakobsgraben ist zwischen B1 und Bahngleisen verrohrt und ✕



Rot markiert = Ergänzung bzw. Korrektur

Index	Gewässer	Typ	Name, Postanschrift für Anmeldung	☎	Internet	Winterpause	Zeite	Wohnwagen	Luma / Betten	Parken	Einsetzen	Yacht-Liegeplätze	Liegeplätze - Ausstattung	Sanitär	Lebensmittel	Gastronomie	sonstiges
08-3	Havel	Y	Schlosshafen Oranienburg mit Caravanstell- und Zeltplatz, Rungestraße 47 · 16515 Oranienburg, Hafenmeister: Tel: 03301-20 31 35 Mobil-Nr.: 0171-55 52 013		www.oranienburg.de/te/xte/seite.php?id=33278		50	26			Slip	82	H ₂ O Strom ±1,60m				Fäkalentsorgung
09-2	Havel		Marina Havelbaude				Der versprochene Kanusteg ist nicht realisiert, Marina für Kanuten also ungeeignet!										
15-1	Havel		Campingclub und Yachthafen Eden												In 2000m nur Bäcker	keine	
16-2	Havel	K	Name TSV-Chemie Premnitz streichen, neu: Kanusport Premnitz GSt.: c/o Soundspower Event GmbH Milower Landstr.7, 14712 Rathenow, Bhs. Milower Str. 9 ☎0174 9812938 http://stremmfahrt.de				●	●	●	●				○	2000	500	
17-4	Untere Havel	R	Ruderriege Havelberg, Spülinsel 4, 39539 Havelberg ☎ 0152 / 37326708 oder 0160 / 2884987 oder 0152 / 3106673		www.ruderriege-hv.de	nein	30	10	25 B*	●	●	○		●	800	500	*Betten in Bungalows, Frühstück, Selbstversorger-Küche,
23-6	Molchowsee	Y	WWR Molchow neuer Pächter: 0179-516 79 84				Zelten nicht mehr möglich- Y-Liegeplätze ja, Sanitär beim Café nur während der Öffnungszeiten, nur Strom am Steg										
30-1	Neuendorfer S.	☎	Natur-u.Freizeitparadies, ... Hohenbrück				Kurzzeitcamper, also auch Wasserwanderer usw. werden nur nach ausdrücklicher und vorheriger Genehmigung der Gemeinde Märkische Heide aufgenommen! Eigentlich ein Platz nur für Dauercamper.										
30-neu	Neuendorfer S.	☎	Waldcamp Seeblick, Doris Titus, Am Strand 3, 15913 Märkische Heide OT Hohenbrück ☎ 035473 / 694, 0171 / 2638543		www.waldcampseeblick.de		●	●				●					*🏠(ab 2 Nächte)

34-2	Dahme	R	WSV Königs Wusterhausen	Name, Anschrift und Tel.Nr. von Monika Kuhnert streichen, Fragen per Mail an kontakt@wsv-koewu.de																	
35-6	Peetzsee	☎	Grünheider Ferienpark u. Camping-GmbH	Strom ist am Steg nicht vorhanden																	
63-5	Müggelspree	K	Kanuvereinigung Köpenick, Tel. 030-923 76 88																		
37-10	Dahme	Y	Bootscharter Bindowbrück, Tel. 033767 125832, 0157 83103261																		Strom
59-2	Hauptspree	K	Lübbenauer Kanuten 1960	Tel. 03542-45221 (bitte Zahlendreher korrigieren)																	
63-2	Dämeritzsee	K	KSI , Kanu-Club Erkner, Zur Bühne 15, Erkner	www.kc-erkner.de		10	○		●	●			○	1500							
71-23	Havel	Y	Marina Lanke AG		nein	○	●	○	●	Slip Kran	●	H ₂ O Strom Fäkalents.									Wassertankstelle B+D+ C.A.R.E-Diesel
73-14	Pohlesee	K	Wannseer KC Bismarckstraße 70, 14109 Berlin	Der Verein ist umgezogen, neue Lage: beim Schülerinnen-RC, Kleiner Wannsee																	
79-8	Brb.Havel	KY	Wassersportzentrum „Alte Feuerwache“	Anschrift des WWZ: Wredowstraße 9																	

Empfohlene Bootsvermieter -----TA5														Lage auf Karte Nr.:				
PLZ, Ort	Firmenname	Straße	Telefon	Internet, http://	Mannschaftscanadier	4-er Canadier	2-3er Canadier	2er Kajaks	1er Kajaks	Seekajaks	Surfbretter	Segeljollen-yacht	Motorboote/-yachten	Bootstransport	Personentransport	geführte Touren	sonstiges	Lage auf Karte Nr.:
03222 Lübbenau OT Leipe, SPREEWALDHOF Leipe,	Leiper Dorfstr.2	Tel. 0 35 42-28 05	www.spreewaldhof-leipe.de	○	○	●	●	○	○	○	○	○	○	○	○	○	mit Gasthof und Wasserwanderrastplatz	56+59
13509 Berlin	Kanu-Connection	Soltauer Str. 26/30	Tel. 030-6 12 26 86	www.kanu-connection.de	●	○	●	●	●	○	○	○	○	○	○	Vermittlung von Drachenbooten im Verleih	68	
14482 Potsdam -per Pedales, c/o Bahnland GmbH, R-Breitscheid-Str. 201, 0331 - 74 800 57,	www.potsdam-per-pedales.de			○	○	●	●	○	○	○	○	○	○	○	○	+SUP-Boards		
15537 Grünheider OT Hangelsberg, KSS KanuSportSpree, Bahnhofstr. 1	Tel. 033632-679714	www.kanu-spree.de		●	●	●	●	●	○	○	○	○	○	○	○	Zeltübernachtung, Regio-Express- Berlin	35	
15754 Senzig	Bootscharter Bindowbrück	Bindowbrück 1	Tel. 03 37 67-80 419	www.bootscharter-bindowbrueck.de	○	●	●	●	○	○	○	○	○	○	○	Kanu-u.Paddelstation, Grill, Lagerfeuer, Zelten	37	
15848 Beeskow	Albatros Outdoor AktivReisen	Bertholdplatz 6	Tel.: 03366 / 15 33 75	www.albatros-outdoor.de	○	●	●	●	○	○	○	○	○	○	○	Kanureisen, Fahrradvermietung	32	

Empfohlene Wassersport-Fachgeschäfte ----TA5-----														Lage auf Karte Nr.:				
PLZ, Ort	Firmenname	Straße	Telefon	Internet, http://	K/R-Fachgeschäft	Y-Fachgeschäft	Boothersteller/Handel	Zubehör-Hersteller	Verkaufsgeschäft	Probefahrten	Vermietung	Vermietung K	Geführte Touren	Unterricht/Schulung	Reparatur Poly	Reparatur Holz/Faltb.	sonstiges	Lage auf Karte Nr.:
03149 Forst	PARIJA GMBH	Sorauer Str. 63	Tel. 0 35 62-69 10 92	www.parija.de	●	○	●	●	●	●	○	○	○	○	○	○	Bootstransport innerhalb Forst	39
13509 Berlin	Kanu-Connection	Soltauer Str. 26/30	Tel. 030-6 12 26 86	www.kanu-connection.de	●	○	○	○	●	●	○	○	○	○	○	○		68
15537 Erkner	KanuSport Erkner	15537 Hangelsberg, Bahnhofstr.1	Tel. 033632-595359	www.kanusport-erkner.de	●	○	●	○	●	●	○	○	○	○	○	○	mehr als 150 Testboote	63
15754 Senzig	Bootscharter Bindowbrück	Bindowbrück 1	Tel. 03 37 67-80 419	www.bootscharter-bindowbrueck.de	○	●	○	○	○	○	○	○	○	○	○	○	Kanu- u. Paddelstation, Grill, Lagerfeuer, Zelten	37