

Die 3. Auflage ist Ende Oktober 2018 erschienen.

Sollte Sie die Aktualisierung der 2. Auflage suchen: www.juebermann.de/pdf/TA2-alt.pdf Dieses Dokument wird aber seit August 2018 nicht mehr bearbeitet!**Anschritttabelle:**

Rot markiert = Ergänzung bzw. Korrektur

Erläuterungen siehe Seite 77
(◻=☎-Bootshaus)

Index	geeignet für:	Name, Anschrift	Telefon	Internet	Anzahl Kleinzeile	Wohnwagen/mobile	Bettenanzahl / Art	B-Hotels Luma-Park-Hotels	B-Hotels Präsentweg / 2 Erw. mit Frühstück (Lohnfr.)	Y-Liegeplätze	Stegausstattung Wasser	Fähwerk Boote einsetzen	Fähwerk Yacht/Kanu	Fähwerk Rad/Boot/Andere	Trockenraum Waschmaschine	Sanitär	Gasautonomie Frühstück	Lebensmittel	Sonstiges
05-7	K	Sportverein 1860 Minden Rolf Niemeyer Südfelderstr. 7832425 Minden ☎: Weserpromenade 26, 32423 Minden	05704-320 BHs: 0571-23885	www.sv1860minden.de/sportarten/kanu sport	12	<3	20L	(16.-)	○		☒	☒	☒		●				☒ Kanurennsport, Biergarten
05-8		Campingplatz Lahde komplett aus Liste streichen			○	○	○												Nur für Dauercamper
09-3	Y	Wassersportverein Hansekogge Bremen		www.whk-bremen.de	viele		15 L		7-8	☒	☒	☒	☒		●	400	1000	Tanken 500m, ☎, WLAN	
09-12	☎KRY	Campingplatz Fährhaus, Fährstr., 27321 Thedinghausen - Horstedt	Verwaltung: 0176 - 8448 4593 Inhaber: 0174 - 936 83 28	www.campingplatz-faehrhaus.eu	30	20	☒ Mietes		Ja-nein		☒	☒	☒	W, Tr	●	Sv		Bootsvermietung 1 Schlauch-Motorboot, Spielplatz, ☒-ab-2-Ü (streichen)	
23-5	K	PV Wienhausen von 1932, Melanie Cammann, Schlossgarten 4, 29342 Wienhausen, ☎: Bockmarschweg, Wienhausern	051 49 – 987 899 051 49 – 186 228 (streichen)	www.pvwienhausen.de	15	5	☒ keine	(10.-€)*			☒				○	800	800	* DKV-Mitglieder erhalten Rabatt reservierungen@pvwienhausen.de	
26-2	RKY	Wassersportclub Westen, 1. Vors. Ilka Paul	01756580069	www.wsc-westen.de	30	2	20L		●		☒	☒			●	6000			
32-1	Y	YC Lingen (Ems), an der Schleuse 49808 Lingen Postfach 2106, 49791 Lingen	HM. 0171 9727884 Ems-km 81 HM 0591- 67292	www.yachtclub-Lingen.de	○				>5 1,8mTiefg.		☒				●	1000	1000		
49-13	☎K	KC Leer, Lothar Furch, Mail: l.furch@web.de	04951-763 Mobil: 0160-90606741																
51-3	Y	Ender Yacht-Club							11		☒	☒			●	3300	2900	Mastkran	
55-2	KY	WSV Westerende,	Hinni Bley Tel. 04941-18956 Weitere ☎ streichen	www.wsw-westerende.de	4				●		☒	☒*			●	1000	950	max. 14mLüA, 1,70Tg *extra Schwimmsteg für K!, ☎	
57-3	K	Sander Kanu- u. Segelverein, Sander Mühle 3, 26452 Sande, ☎: Sander Mühle 3, 26452 Sande	☎ streichen	www.ksv-sande.eu	25	10	20 L		○		☒				●	Sv 1000	2000	☒, Küchenbenutzung möglich	
68-4	Y	Yachthafen Idensen, Im Busche 2, 31515 Wunstorf (Idensen)	HM: 05723 981488	http://sportboothafen.org/hafen/yachthafen-idensen					●		☒	☒	☒						
70-2	☎K	Ruderverein für das "Große Freie" Lehrte/Sehnde, Friedrich-Ebert-Straße 21, 31319 Sehnde	051 38 – 615 856 (nur zeitweise erreichbar)	www.rudern-rgf.de	20		20 L	(12.-)			☒	☒	☒		●	500			

Seite 2 **Legende:** Bei den Gewässerlinien fehlt: =Kanugewässer zeitweise gesperrt oder reglementiert, ebenso für bedingt befahrbare FlüsseSeite 5 **Weser Campingplatz Lahde:** nur noch Dauercamper, für K, R, ☎ jetzt ungeeignetSeite 6 **Große Aue** km 10,9 bis Mündung: Altarme u. Teiche gesperrt, auch Alte Aue von der Mündung in die Weser bei km 264.

Das Ufer der großen Aue darf nur an offenen Stellen betreten werden.

- **Steinhuder Meerbach:** ab Rehburg km 25,2 bis km 15,5 Anlandeverbod, ☒ nur bei km 23,2 und 18,2
- **Weser** km 242,3 Str. Brücke B 441 Stolzenau bis km 246,5 Ostufer Uferbetretungsverbot

Seite 11: **Wörpe:** gesamter Fluss oberhalb km 5,2 ganzjährig gesperrt

- **Kleine Wümme,** Dammsielschleuse (Skizze): Geänderte Schleusenzeiten: Nur Schleusung zur vollen Std.:
April, Mai, Sept. bis 15.10.: Mo.-Do. 10°, 11°, 12°, 14°, 16°, 17°, danach nur nach ☎ Vereinbarung 0421-640 733, Fr. bis So. auch 15° und 18°
Juni bis August: Mo.- So. 10°, 11°, 12°, 14°, 15°, 16°, 17°, 18°, danach bis 21° nach ☎
K- ☒ auch bei NW möglich über neue Treppe, dafür kein Steg mehr an der Spundwand

Seite 15 **Weser** Westufer ab Fähr Sandstedt (km 44,3) bis Beckumersiel (km 51,5) einschließlich Schweiburg Uferbetretungsverbot. Trittstein an der Weser bei km 47Seite 15-17 **Bederkesa-Geeste-Kanal:** Eine Y-Durchfahrt bis in die Elbe ist z.Zt. nicht möglich wegen Neubau der Schleuse Otterndorf bis ca. April 2022.Seite 18 **Hamme** vom 1.11. bis 31.3 zwischen Melchers Hütte und Neu Helgoland (km 15 bis 17,6) gesperrt oberhalb von Tietjens Hütte (km 20,8) Nachfahrverbot in der Zeit von 23:00 bis 6:00 Uhr, für SUP u. Drachenboote oberhalb von Tietjens Hütte ganz gesperrt Fürs ☒, u. Anlegen dürfen nur die vor Ort gekennzeichneten Anlegestellen wie z.B. Tietjens Hütte, Melchers Hütte, Neu Helgoland, Pionier Brücke und Hammebrücke Teufelsmoorstraße (Gasthaus Schamaika) genutzt werden. Weitere Stellen können der Verordnung entnommen werden.Für **motorisierte Fahrzeuge** gelten eigene Regelungen

weiter auf Seite 2 der Aktualisierung TA2

- **Beek** km 0 bis 3,8: Nur befahrbar mit Zustimmung der zuständigen Naturschutzbehörde vom 15.07. bis zum 15.10. durch Gruppen mit bis zu 6 Booten, die durch Personen geführt werden, die nachvollziehbar über die örtlichen ökologischen und naturschutzrechtlichen Gegebenheiten informiert sind; die führenden Personen müssen eine naturschutzverträgliche Durchführung des Befahrens und eine sachgerechte Information der Teilnehmer gewährleisten können; die Anzahl der Gruppenfahrten ist begrenzt auf 3 pro Woche. Anstelle einer Gruppenfahrt ist mit Zustimmung der zuständigen Naturschutzbehörde auch das Befahren durch eine einzelne Person unter denselben Bedingungen freigestellt. Die Zustimmung ist vorher beim Planungs- und Naturschutzamt des LK Osterholz (planungsamt@landkreis-osterholz.de) einzuholen.
- **Gieler Bach** km 2,5 bis 1,8 (oberhalb Giehler Mühle) gesperrt
- **Rummeldeisbeek** ganzjährig gesperrt

Seite 22 Aller mit Rotaller km 161,2 (Eisenbahn- $\bar{\text{X}}$ vor Gifhorn) – km 157,5 ($\bar{\text{X}}$ B4) Uferbetretungsverbot außer am Steg vor $\bar{\text{X}}$ Steinweg li. und zum $\bar{\text{X}}$ der Wehre/Stufen

- **Oker** km 17,6 li: Rastplatz bei Volkse gesperrt, Betreten verboten
- **Gifhorer Aller** bis einschl. Stadtgebiet Gifhorn Uferbetretungsverbot, ebenfalls ab Brücke B4 (km 157,5) bis $\bar{\text{e}}$ Allerkanal (km 151,9)

Seite 22-24 Aller, km 137 bis km 36 mit Ausnahme Stadtgebiet Celle = Uferbetretungsverbot, Ausnahmen: Mai-Sept. 7^{oo}-19^{oo} u. Okt.-Apr. 8^{oo}-17^{oo}. In diesen Ausnahmezeit aber auch nur an Stegen und Badestellen erlaubt, gilt im gesamten Lkr. Celle.

Seite 23 Aller, km 120 Wehrskizze Nr. 3: Wehrrumbau: die Aller wird durch den Altarm geführt. Am Anfang Rauhgerinne mit 14 Querriegeln, für geübte K1 und K2 \approx , evtl. sogar aufwärts, siehe neue Skizze:

Seite 24 Meiße, km 13,8 bis 10,5 gesperrt

Seite 25, 28, 69 Leine: ab unterhalb Wehr Herrenhausen bis km 105 (=2km vor Schwarmstedt) $\bar{\text{E}}$ nur an dafür vorgesehenen Stellen, bei HW überschwemmte Flächen dürfen nicht befahren werden, Nachfahrverbot (Sonnenuntergang bis -aufgang), für Y komplett gesperrt (Ausnahmen für Fischerei)

Seite 26 Lehrde: ab $\bar{\text{X}}$ Gr.Heins (km 17,2) bis Mündung vom 15.3. bis 31.8. gesperrt, übrige Zeit Mindestpegel Lehingen >50cm, unterhalb Lehingen Mindestpegel 30cm, nur Kajaks nach vorheriger Anzeige bei den zuständigen Naturschutzbehörden der Landkreise Verden und Heidekreis: naturschutz@landkreis-verden.de

Pegelauskunft: Herr Neubauer vom NLWKN Verden ☎ 04231 882165, Lehrde oberhalb Gr. Heins ganzjährig gesperrt

- **Aller** km103, „Fährhaus Barnstedt“, jetzt privat, Hotelzeichen und Rast + $\bar{\text{E}}$ streichen

Seite 28, 25, 69 Leine: siehe oben Seite 25

Seite 29 Örtze km 26,3 Rastmöglichkeit Bei $\bar{\text{C}}$ Oldendorf streichen, Anlegen nur für Übernachtungsgäste

- **Örtze**, km 15 li. ruhig verhalten, siehe Kartenergänzung:

Seite 31 Große Aa: km 11,7 Sohlschwelle, danach kleine Schwelle, danach Brücke B70, „kräftige Schnelle“ streichen

Seite 31 Große Aa: km 5,1 Wehr abgebaut, jetzt 12 versetzte Querriegel, für Geübte \approx

Seite 31-32 Ems ab Rheine bis vor Hanekenfähr: Lmax 26m; Bmax 5,2m; Hmax 4,0m; Tiefgang =>Pegel; Vmax 12km/h

Seite 32 Ems-Vechte-Kanal: Lmax 12m; Bmax 6,5m; Hmax 3,5m; Tiefgang max 1,10m; Vmax 6km/h

Seite 31-34, 42 Dortmund-Ems-Kanal (Europawasserstraße => Europaschiff) Lmax 85,0m; Bmax 9,5m; Hmax 4,2m; Tiefgang max 3m

Seite 33 DEK, Hubbrücke Meppen Hmax 5,25m Geschlossen: 4,85 m

- **Hase** km 18,7: nach der zweiten Haarnadelkurve Schwall (Spritzdecke schließen)

Seite 35: Vechte: km 64, Wehr Schüttorf: Skizze 2 ungültig, jetzt offen, mehrere niedrige Sohlstufen \approx

- **Vechte**: km 58, Skizze 3 ungültig, jetzt mehrere niedrige Sohlstufen \approx ($\bar{\text{X}}$ mühsam durch Uferbewuchs)

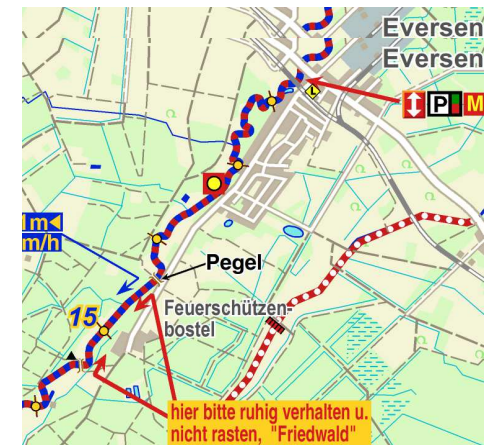
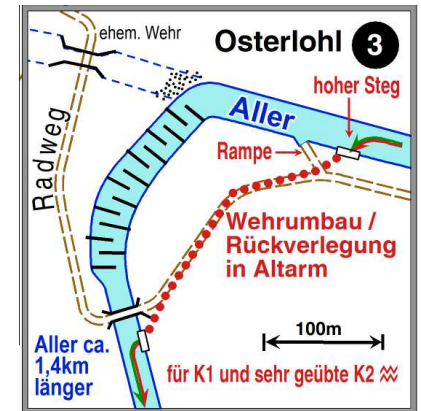
- **Vechte**: km 56, Skizze 4 ungültig, jetzt mehrere niedrige Sohlstufen \approx ($\bar{\text{X}}$ mühsam durch Uferbewuchs)

- **Vechte**: km 53, „Schottenwehr“ durch Sohlstufe ersetzt \approx

- **Vechte**: km 52,5 links $\bar{\text{E}}$ für K+R, km 49,7 = 50m hinter Wehr (Skizze 4) rechts Rastplatz K (sandiger Ausstieg)

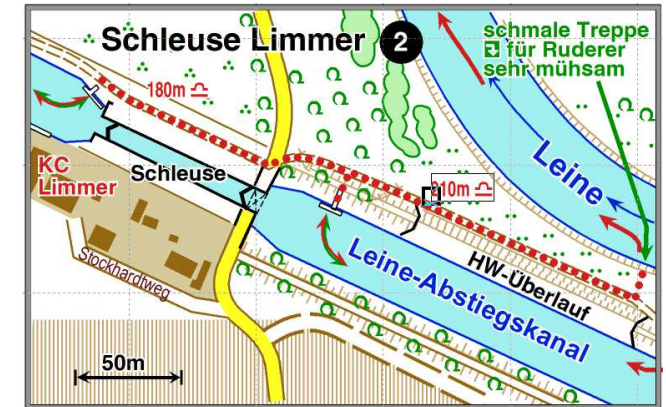
Seite 36: Vechte: km 45 rechts vor $\bar{\text{X}}$ Rastmöglichkeit f. Kanu

Seite 41: Mittelradde: oberhalb km 27,6 gesperrt vom 1.4.-15.7. (liegt außerhalb des Blattschnittes, nur in JONA sichtbar, Befahrbarkeit dort fraglich)



Seite 3 der Aktualisierung TA2

- Seite 44** Lahe ab km 17,9 bis Mündung und weiter die Soeste bis Küstenkanal (400m) gesperrt vom 1.4. bis 30.6.
- **Ohe** km 15,2 bis 300m vor Mündung gesperrt vom 1.4. bis 31.7.
- Seite 54** **Knockster Tief**, km 7,5-Ost bei Rastplatz K, bei km 14,0-Süd: Rastplatz streichen
- **Neues Greetieler Sieltief**, km 9,9-Süd: Rastplatz + ☒ für K
 - **Pewsumer Tief** km 1,5-Ost Rastplatz (hoher Steg)
 - **Uttumer Tief**, km 3: beide Rast- und ☒ auf Nordseite streichen
- Seite 57** **Lethe** gesamte Strecke bis Mündung in Osternburger Kanal ist jetzt ganzjährig gesperrt.
- Seite 57** **Maade** gesamte Strecke Uferbetretungsverbot außer an genehmigten Anlegern
- **Ems-Jade-Kanal km 66**: In der Zeit vom 01.09.2022 bis zum 30.04.2023 können die Eisenbahn-Rollklappbrücken für den Schiffsverkehr nicht geöffnet werden. Lichte Höhen 1,73m und 1,58m
- Seite 59** **Harketief**: Im Bereich Neßmersiel im Sommer stark mit Schilf zugewachsen und kaum ☞
- **Paddel&Pedal 17** Neßmersiel: ist dauerhaft geschlossen
- Seite 62a** **Hunte**-südlich des Dümmersees vom 1.11.-30.6. gesperrt, ebenso der **Randkanal**
- **Alte Hunte** ab Ausfluss Dümmer auf 6 km gesperrt vom 1.11.-30.6.
- Seite 68b** **Mittellandkanal, km 135,2 -nord**: Ergänzen: Yachthafen Idensen, siehe Anschriftenliste oben
- Seite 69** **Leine-Abstiegskanal/Schleuse Limmer**: Verändertes ☞, siehe Skizze rechts
- **Leine**-km 40,7 bis 41,1: Direkt nach Kreuzung MLKanal auf 370m Anlandevertbot (NSG)
 - **Leine**-km 55,5 re. bei Bordenau ☒ und Rast streichen
- Seite 69, 25, 28** **Leine**: siehe oben Seite 25
- Seite 72** **Oker km 26,7** Bootsanleger Diddlese ist nun auf die rechte Flussseite verlegt worden
- Seite 73** **Aller** km 184,5 bis bis 181,7 (Abzw. Allerkanal) und Gifhorner Aller bis einschl. Stadtgebiet Gifhorn Uferbetretungsverbot
- Seite 73-74** **Aller** km 198,6 bis bis 191 (Grafhorst-Vorsfelde) Uferbetretungsverbot, **keine** ganzjährige Sperrung!“



JONA: Der Export auf mobile Android-Geräte ist jetzt möglich. Unsere eigene App ist fertig, siehe Homepage <https://www.juebermann.de/jona-digitale-karten/kartenexport-smartphones/>