

**Seite 1/3:** Die Angabe „2. Auflage 2014“ des Umschlages und „2. Auflage 2015“ im Impressum widersprechen sich, sorry. Die Auflage ist Mitte November 2014 in den Buchhandel gekommen.

**Seite 1:** Der Kartenbereich Meldorf im Titel-Blattschnitt ist nicht im TA1 enthalten, aber hier: [www.juebermann.de/TA1/Meldorf.pdf](http://www.juebermann.de/TA1/Meldorf.pdf) (1,5 MB)

Auf Wunsch aus dem hohen Norden ist hier noch eine weitere Karte rund um den Gotteskoogsee: [www.juebermann.de/TA1/Tonder.pdf](http://www.juebermann.de/TA1/Tonder.pdf)

**Seite 2:** Legende: Die Index-Nummern „web1-...“ sind auf der Verlags-Homepage z.Zt. noch nicht verfügbar

- : Legende, Koordinatengitter „ETRS89“: für die in diesem Atlas verwendeten Maßstäbe ist es gleichzusetzen mit „WGS 84“

**Seite 5:** Gewässer und Ausweichpflichten: §1: „...„Kleinfahrzeuge“ haben eine Rumpflänge von <20m (<15t entfällt)

**Anschrientabelle:** Rot markiert = Ergänzung bzw. Korrektur

Index	geeignet für	Name, Anschrift	Telefon	Internet	Winterbetrieb	Anz.Kleinzelle	Wohnwagen	Bettenanz. + Art	Preis	Y-Liegeplätze	Stegausstattung	Boote einsetzen	Trockenraum	Sanitär	Gastronomie	Lebensmittel	WLAN	Sonstiges	
TA1-11-16	Y	Wiking Yachthafen	HM Klaus Seger 04621-35666																
TA1-20-21	K	VKL Lübeck Zeltplatz Priwall, Am Priwallhafen 9	K. Malner ☎ 015 78 - 46 31 35 3	<a href="http://www.vkl-online.de">www.vkl-online.de</a>		●	○	○		○		○		●	○800m	○550m			*Sanitär im Y-Hafen 500m
TA1-20-14	Y	Passathafen	Hafenmeister <del>jetzt</del> Matthias Schneider.																durch Bauarbeiten 2016 Veränderungen möglich bzw. wahrscheinlich
TA1-21-05	K	Verein für Kanusport Lübeck	Bootshauswart <del>neue</del> ☎ : 0157 59 32 99 90																-übrige Angaben unverändert
TA1-21-06	KY	Lübecker Kanu-u.Segelsportverein, Wakenitzufer 13, 23564 Lübeck	0451-969 111 00 (die Nr. des Clubrestaurants entfällt)																-übrige Angaben unverändert
TA1-29-03	Y	Motor-Boot-Club Schulau	Verein streichen, das Vereinsgelände wurde aufgelöst (NSG-Forderung)																
TA1-35-05	Y	Münsterdorfer Yachtclub	HM. Heiko Lucht 0172-69 18 763			1-2													Auch Gastliegeplätze vorhanden!
TA1-65-0	K	Alster-Canoe-Club													○50	○150			

**Seite 6:** Flensb. Förde, Yachthfn Wassersleben (Skizze 1): Neue Steinpackung:

**Seite 9/11/12:** Schlei, Brücke Lindaunis: Brückenwärter-☎: 0 46 41-92 07 20

**Seite 9:** Olpenitz: „??“ streichen, „Port Olpenitz“ als Y-Hfn. jetzt voll nutzbar (auch wenn die Häuser rundherum noch in Bau sind)

**Seite 20:** Travemünde-Priwall: Der Platz des VKL-Lübeck am Ostende des Passathafens besteht noch bis auf weiteres, s. Tabelle oben

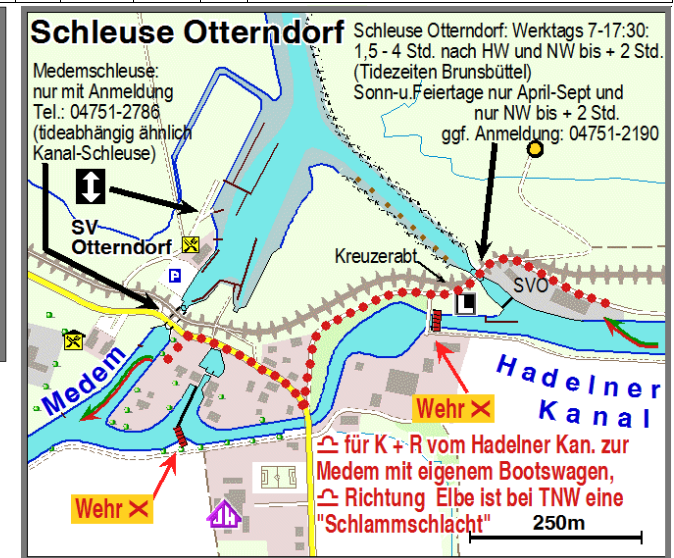
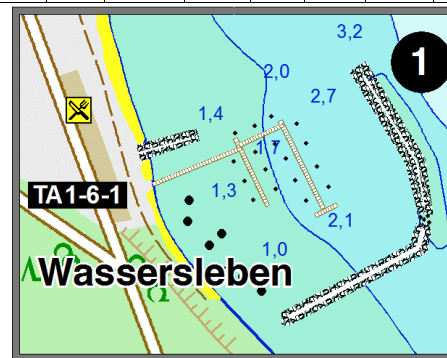
- Strandcamping Priwall (Index TA1-20-15) existiert nicht mehr (musste Ferienanlage weichen)

**Seite 21:** Skizze 2 = Umtragen Wakenitz-Trave beim VKL: Durch Fußgängerampel jetzt problemlos (und besser aus bei Skizze 1)

**Seite 24:** Schleuse Otterndorf: Skizze fehlt auf der Seite, hier ist sie: allerdings: z.Zt. Schleusenneubau: Bis zum Ende der Baumaßnahmen **ist der Betrieb eingestellt**. Die Fertigstellung ist für April 2022 vorgesehen.

**Seite 28:** Schwinge: oberhalb km 15,3 ganzjährig gesperrt, km 15,3 bis km 4 (☞ gesperrt, sonst Nachtfahrverbot (19-8°°), Bootsgröße max. 6m x1m, Mindestpegel Anlanden nur an ausgewiesenen Stellen

**Seite 29:** Wedeler Au, MBC Schulau ganz streichen



B73) vom 15.10. bis 15.05 (rot-grün) an der ☐,

Seite 2 der Aktualisierung TA1

**Seite 30:** Seeve/Seevekanal: Der bei Maschen (km 5,6) nach links abzweigende Seevekanal (Skizze 3) ist nicht gesperrt. Der Seevekanal als künstliches Gewässer fällt **nicht** unter die NSG-Verordnung, nach der alle Seeve-Nebengewässer gesperrt sind.

- Elbe km 604 Südufer: Zeltmöglichkeit Hamburger KC streichen (wegen NSG jetzt verboten)

**Seite 31:** Neetze km 4,7 (oberhalb B404): Das kleine Wehr ist ganz abgebaut, nur noch Fußgängersteg

**Seite 32:** Elbe-Betonung/Fahrrinnenbezeichnung hat sich z.T. verändert, Karte ist in diesem Punkt nicht mehr verlässlich! (Neukartierung im neuen „TA8“ ab 2016)

- Lauenburg-Bahnhof: Das Radlerquartier „Zugspitze“ ist geschlossen

**Seite 35:** Jugendherberge Itzehoe ist geschlossen

**Seite 39:** Sorge, Skizze Nr. 1 „Sandschleuse“: jetzt östlich mit guten Ein- und Ausstiegen, siehe neue Skizze

- Eider km 57,7 re. Steinschleuse: hier für Kanu (etwas steinig)

**Seite 40:** winzige, gelb unterlegte Schriftblöcke bitte ignorieren, sie sind interne Notizen aus einer alten Kartierung und haben das Löschen irgendwie überlebt.

- Treene km 55 Langstedt: jetzt mit 2.-€/Boot Einstiegsgebühr an Gemeinde

**Seite 43:** Sorge km 17 Rastpl. Tetenhusen: Der Schwimmsteg unter der ist ein Fischottersteg, **nicht** betreten!! Rastplatz also streichen. Ca. 30m hinter dieser re. = Anlegesteg der Heuherberge Stadelmann ☎04624-514 [www.heuherberge-tetenhusen.com](http://www.heuherberge-tetenhusen.com) (auch FeWo, WoMo, Zeltplatz, Parkplatz, (2.-€/Boot, Gäste frei), )

**Seite 43:** Kührener Aue, Depenauer Mühle: neuer -Weg, danach massiv-viele Baumhindernisse (nicht erst ab km 12)

**Seite 45:** Eider, km 15 Wehrskizze 1: Kaskadenwehr ist zur Sohlgleite umgebaut, re. , Befahrbarkeit unklar

- Westensee, gelber Textkasten: Eine Genehmigung + Plakette ist beim

Campingplatz **nicht** mehr erhältlich!

(*neuer Besitzer, Kiosk abgebrannt*). Man muss sich rechtzeitig! mit Herrn Jörs in Verbindung setzen: Tel. 0 43 05 – 704

Der Hinweis beim „WWR“ ist zu streichen (-in der Tabelle auf Seite 81). Man könnte den Platz zwar über die Badestelle erreichen, aber dort generell Befahrungsverbot. Gesperrte Seeflächen erweitert, siehe Skizze:

bei Brandsbeck (km 4) streichen

**Seite 47:** Jugendherberge Eutin ist geschlossen

- Fissauer Mühle, Skizze 1: neuer Fischaufstieg, siehe neue Skizze

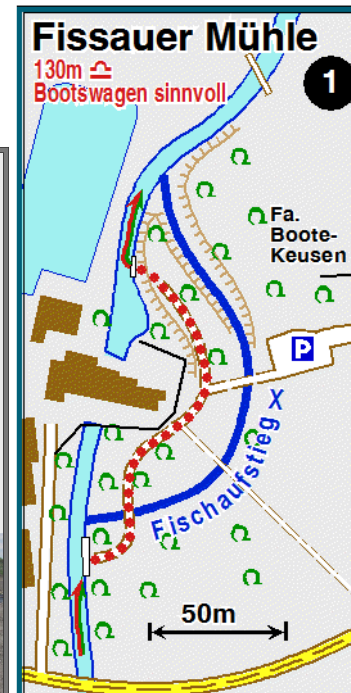
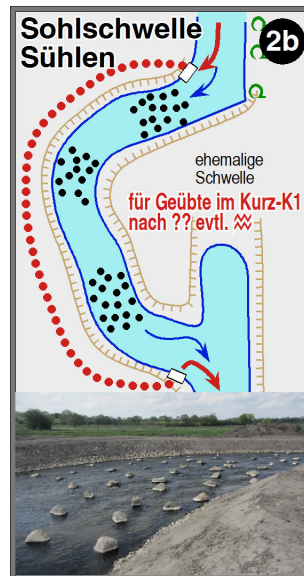
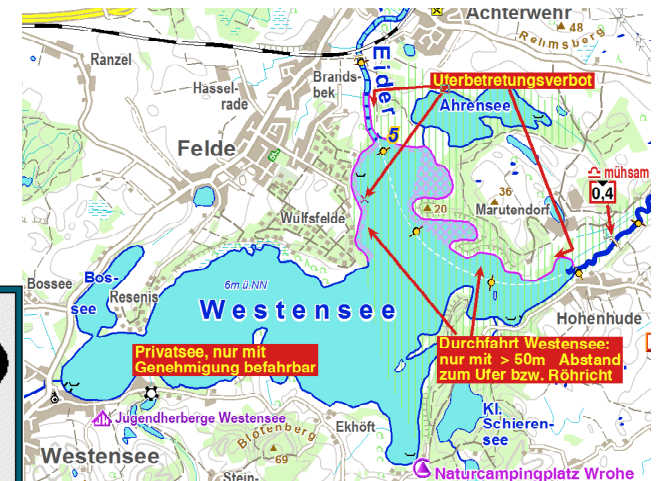
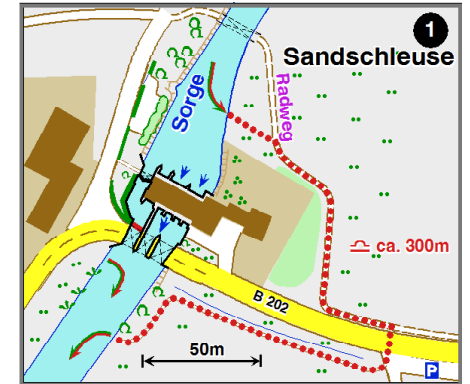
**Seite 50:** Trave-km 34, „Sohlschwelle“, jetzt umgebaut, re. , nur für Kurz-K1 evtl.

- Trave-km 23,4: Wehr mit Sohlgleite: für robuste K
- Trave-km 21,2: Rückverlegung in Altarm, Trave jetzt 200m länger

**Seite 54:** Bever: Der gesamte Fluss ist jetzt ganzjährig gesperrt!

sperrt.

Nebengewässer



Seite 3 der Aktualisierung TA1

**Seite 54/55:** Befahrungsregelungen Oste + Nebenflüsse:

Mindest-Pegelwerte sind verändert:

Pegel Rockstedt: ab Heeslingen 690cm (unverändert)  
ab Brauel 685cm,  
ab Godenstedt 570cm,  
ab Rockenstedt 665cm,  
ab Ober Ochtenhausen 660cm,  
oberhalb Heeslingen + Nebenflüsse  
730cm (unverändert)

**Seite 66:** Ernst-August-Schleuse (48 x 10m) Neubau zweigt vor der  $\text{N}$  Richtung Spreehafen ab, siehe Skizze:

**Seite 67:** Norderelbe km 618,1 re  $\text{N}$  für K+R: -ist auch sehr gute Slipanlage

**Seite 69:** Elbe-km 612 li: Der Wilhelmsburger Motorbootverein ist in den Harburger Hafen umgezogen, bei km 612 also streichen.

- Dove Elbe, Tatenberger Schleuse:  
Betriebszeiten: 1.5.-30.9. Mo.-Fr. 6:30 – 19:30 Uhr, Sa., So. Feiert. 6:30 – 20:30  
(in Saison Zusatzschleusungen möglich, für Angemeldete Boot jetzt ohne Zusatzgebühr)  
1.10.-30.4. 6:30 bis 18 Uhr – nur mit Voranmeldung Tel. 040-78 65 54

**Seite 85:** elektronische Karte JONA: Die Überschrift auf dem Monitorbild (...Ihre digitale Elbe...) ist falsch. Die Software umfasst den gesamten, im Atlas kartenmäßig abgebildeten Bereich.

